

Szanowni Państwo,


Z prawdziwą przyjemnością oddaję w Państwa ręce i gorąco polecam „Przewodnik kajakowy po Warcie i Pilicy” autorstwa Marka Lityńskiego. Publikacja ta pozwoli poznać walory przyrodnicze dwóch największych szlaków wodnych na terenie województwa łódzkiego. Cztery rzeki, stanowiące naturalne ramy regionu: Warta, Pilica, Bzura i Rawka urzekają pięknem krajobrazu, ciszą i spokojem. Warta i Pilica są doskonale znane miłośnikom kajaków. Licząca 808 km Warta ma swoje źródła na Wyżynie Krakowsko-Częstochowskiej, płynąc przez Częstochowę, Sieradz, Konin i Poznań, by w Kostrzynie zasilić Odrę. Wodny szlak Warty w województwie łódzkim liczy 215 km. Turystów zachwycają malownicze widoki Załęczańskiego Parku Krajobrazowego i Parku Krajobrazowego Międzyrzecza Warty i Widawki. Wielu wrażeń dostarczą Państwu również eksploracje rzek Widawki i Grabi, które dzięki uformowanym przez przyrodę przeszkodom sprawiają, że spływy kajakowe stają się niezapomnianym przeżyciem. Na powierzchni Zbiornika Jeziorsko często występują fale, których pokonanie z pewnością dostarczy satysfakcji doświadczonym kajakarzom. Ciekawostką jest rezerwat ornitologiczny „Jeziorsko”, który chroni ostoje ptaków wodno-błotnych.

Pilica ma 325 km długości. Płyne z Wyżyny Krakowsko-Częstochowskiej przez Wyżynę Przedborską, Wzniesienia Południowo-mazowieckie i Nizinę Środkowomazurską. Leżą nad nią historyczne, bogate w zabytki miasta i miejscowości: Przedbórz, Sulejów, Spała, Tomaszów Mazowiecki, Inowódz. Pod Smardzewicami wody Pilicy spiętrza zapora, tworząc Sulejowski Zbiornik Wodny. Dolinie Pilicy towarzyszą lasy, których największe kompleksy występują w okolicach Przedborza (Przedborski Park Krajobrazowy), w widłach Pilicy i Luciąży oraz w okolicach Tomaszowa Mazowieckiego. Malownicze meandry Pilicy, urozmaicona rzeźba terenu, wspaniałe widoki sprawiają, że każdy spływ rzeką na długo pozostanie w pamięci.

Turystyka kajakowa rozwija się w Polsce od ponad 130 lat i cieszy się coraz większą popularnością. Wychodząc naprzeciw oczekiwaniom kajakarzy na terenie województwa łódzkiego wprowadzono jednolity system oznakowania szlaków na rzekach. Składają się na niego tablice informacyjne, znaki szlaków wodnych oraz znaki ostrzegające przed przeszkodami.

Dotychczas turyści mieli do dyspozycji dwa odrębne przewodniki po Warcie i Pilicy. Niniejsza publikacja jest połączeniem obu wcześniejszych. Jestem przekonany, że będzie dla Państwa źródłem ciekawych informacji i stanie się swoistym kompendium wiadomości o atrakcjach turystycznych na szlakach dwóch rzek. Serdecznie zapraszam Państwa do aktywnego uprawiania kajakarstwa, zaś wprawionych już kajakarzy do odkrywania bogactwa przyrodniczego i kulturowego regionu łódzkiego. Życzę także wszystkim udanego wypoczynku, ciekawych przygód i podejmowania wielu wyzwań.

Marszałek Województwa Łódzkiego


Witold Stępień

Warta na tle rzek Polski



Urząd Marszałkowski w Łodzi
Departament Kultury Fizycznej, Sportu i Turystyki
www.lodzkie.pl
turystyka@lodzkie.pl

Autor przewodnika: Marek Lityński

Redakcja: Tomasz Dronka, Michał Dyśko, Idalia Manios
Materiał zdjęciowy: Joanna Bratko-Lityńska, Tomasz Dronka,
Krzysztof Gara, Andrzej Garus, Maria Lasota, Marek Lityński,
Marek Mazur, Piotr Nabiałek, Hanna Oficjańska, Anna Post,
Marcin Wiśniewski, Piotr Wypych, archiwum
Urzędu Marszałkowskiego w Łodzi.

Materiał kartograficzny: Robert Piwkowski, Andrzej Matuszczak,
Michał Kaczanowski

Skład: Tomasz Dronka, Michał Dyśko, Idalia Manios

Copyright © Urząd Marszałkowski w Łodzi, Łódź 2010

Spis treści:

Krótki kurs posługiwania się mapami.....	2
Dekalog kajakarza.....	3
Łódzkie swoboda wyboru.....	4
Warta.....	5
Ewidencja przeszkód na Warcie.....	9
System oznakowania Warty.....	10
Legenda do części kartograficznej.....	11
1. Częstochowa - Rzeki Wielkie.....	13
2. Rzeki Wielkie - Szczepocice.....	15
3. Szczepocice - Stoczki.....	17
4. Stoczki - Działoszyn.....	19
5. Działoszyn - Przywóz.....	21
6. Przywóz - Osjaków.....	23
7. Osjaków - Burzenin.....	25
8. Burzenin - Sieradz.....	27
9. Sieradz - Warta.....	29
10. Warta - Skęczniew.....	31
11. Skęczniew - Uniejów.....	33
12. Wiercica.....	35
13. Liswarta i Kocinka.....	37
14. Widawka.....	39
15. Grabia.....	41
Załęczański Park Krajobrazowy.....	43
Park Krajobrazowy Międzyrzeczka Warty i Widawki.....	44
Pilica.....	45
System oznakowania Pilicy.....	46
Opis Pilicy.....	47
Legenda do części kartograficznej.....	51
1. Pilica - Maluszyn.....	53
2. Maluszyn - Chałupy.....	55
3. Chałupy - Łęg Ręczyński.....	57
4. Łęg Ręczyński - Sulejów.....	59
5. Sulejów - Smardzewice.....	61
6. Smardzewice - Spała.....	63
7. Spała - Wólka Kuligowska.....	65
8. Wólka Kuligowska - Gostomia.....	67
9. Gostomia - Przybyszew.....	69
10. Przybyszew - Biała Góra.....	71
11. Biała Góra - Mniszew.....	73
12. Mniszew - Góra Kalwaria.....	75
Przedborski Park Krajobrazowy.....	77
Spalski Park Krajobrazowy.....	79
Sulejowski Park Krajobrazowy.....	81
Gospodarstwa agroturystyczne w województwie łódzkim.....	83
Krajobrazy Warty i Pilicy.....	89
Spis wypożyczalni kajaków w dorzeczu Warty i Pilicy.....	97
Organizatorzy spływów na Warcie i Pilicy.....	97



Krótki kurs posługiwania się mapami

Podstawową częścią przewodnika są mapy z kilometrażem Warty i Pilicy. Warta od Częstochowy do Uniejowa oraz jej czterech dopływów: Wiercica, Liswarta z Kocinką, Widawki i Grabi. Pilica od ujścia Wisły oraz jej odcinkiem Wisły do Góry Kalwarii. Map jest łącznie 27, większość map jest w skali 1:100000 i 1:110000. Kolorem czerwonym oznaczono przeszkody oraz te elementy szlaku, które są kajakarzom najbardziej przydatne. Kierunek spływu na mapach przebiega od dołu do góry, tak samo jak zamieszczony z prawej strony każdej mapy kilometraż trasy, podany zgodnie z zasadami hydrologicznymi w postaci malejącej (zero przy ujściu rzeki).



Terenowy zasięg bieżącego arkusza mapy z kilometrażem szlaku kajakowego

Kilometraż z krótkim opisem danego miejsca

Powtórzone czerwonym kolorem znaki legendy

Kierunek czytania mapy (z dołu do góry)

Dekalog kajakarza

- Wsiadaj i wysiadaj z kajaku ustawionego dziobem w górę rzeki.
- Przybijaj do brzegu zawsze pod prąd.
- Po wywrotce na głębokiej wodzie holuj kajak do brzegu, nie odwracając go.
- Nigdy nie wypuszczaj wiosła z ręki (zwłaszcza po wywrotce).
- Rzeczy wożone w kajaku zabezpiecz przed zamoczeniem (włóż w nieprzemakalny worek) i zgubieniem w wodzie (przywiąż do kajaka).
- Płynąc po rzece, stale kontroluj powierzchnię wody przed dziobem kajaka, zwracając bacznie uwagę na wszelkie zmarszczki, fale i wiry są to z reguły sygnały o różnych podwodnych przeszkodach, które musisz ominąć.
- Pilnie obserwuj tendencje zmiany pogody.
- Nigdy nie pij alkoholu w trakcie płynięcia!
- Zwracaj uwagę na innych i pomagaj im w razie potrzeby.
- Mierz zamiary według sił, nigdy odwrotnie. Nie szarżuj!

Kilka uwag praktycznych

- Pływanie w kamizelce asekuracyjnej zwiększa bezpieczeństwo osób niepewnie czujących się na wodzie; w przypadku dzieci nałożenie kamizelki jest obowiązkowe!
- Biwakowanie w terenach leśnych dozwolone jest tylko na wyznaczonych polach namiotowych, a rozpalanie ognisk jedynie w miejscach do tego przeznaczonych.
- Śmieci nie zakupujemy, lecz pakujemy w foliową torbę i po zakończeniu spływu zostawiamy w wyznaczonym miejscu.
- Trzeba posiadać szczelnie zapakowaną apteczkę z podstawowymi środkami opatrunkowymi i przeciwbólowymi, a także kremy przeciw ukąszeniom owadów i zbytnej opaleniznie.
- Telefony komórkowe i cyfrowe aparaty fotograficzne zabieramy tylko w sprawdzonych opakowaniach wodoszczelnych.
- Okulary powinny być chronione za pomocą gumki.
- Worki nieprzemakalne są absolutnie konieczne; sporadycznym kajakarzom wystarczy te z grubej foli na śmieci.
- Linka o przekroju co najmniej 6 mm wystarczy nam jako cumka. Mokre ubrania też fajnie na tym wiszą.
- Pęcherze powstają tylko na dłoniach suchych i rozgrzanych, dlatego należy je często zanurzać w wodzie, zanim skóra dostatecznie nie zgrubieje.

ŁÓDZKIE SWOBODA WYBORU

Województwo łódzkie leży w sercu Polski. Wystarczy jedno spojrzenie na mapę, żeby uświadomić sobie, jak wyjątkowe i atrakcyjne jest to położenie. To ono sprawia, że ogromnym atutem województwa jest różnorodność. Różnorodność przyrody, krajobrazów, stylów architektonicznych zabytków, zachowanej kultury materialnej, obyczajów, strojów, obrzędów. Piękne rzeki, położone na nich zbiorniki wodne i kompleksy leśne są gwarancją udanego wypoczynku. Unikatowe walory województwa łódzkiego szczególnie sprzyjają uprawianiu turystyki kulturowej i aktywnej.

W dorzeczach rzek Warty, Pilicy i Rawki powstały parki krajobrazowe: Międzyrzecza Warty i Widawki, Załęczański, Przedborski, Sulejowski, Bolimowski oraz Wzniesień Łódzkich, których łączny obszar zajmuje ponad 5 procent powierzchni województwa. Na terenie Łódzkiego znajduje się 88 rezerwatów przyrody, blisko 4 000 pomników przyrody, a także inne liczne formy jej ochrony w postaci np. obszarów chronionego krajobrazu.

Wyjątkowe walory przyrodniczo-wypoczynkowe posiadają dwa sztuczne jeziora Zalew Sulejowski na Pilicy oraz Zbiornik Jeziorsko na Warcie oraz kilka mniejszych akwenów, m.in. Cieszanowice na Luciąży k/Gorzkowic, Słok na Widawce. Wszystkie są idealnym miejscem do uprawiania różnorodnych sportów wodnych. Rzeki Pilica i Warta oraz ich dopływy stworzyły wspaniałe warunki do uprawiania turystyki kajakowej.

Województwo łódzkie to także liczne pałace, rezydencje, zabytki sakralne oraz architektura przemysłowa. One także nadają regionowi niepowtarzalny klimat i charakter. To ślady bogatej i burzliwej przeszłości regionu, szczególnie rozwoju przemysłu w drugiej połowie XIX wieku, kiedy to Łódź i okoliczne miasta rozwijały się najszybciej w Europie. Ponadregionalne znaczenie tych zasobów dziedzictwa kulturowego sprawiło, że w regionie utworzono strefy ochrony konserwatorskiej, których obiekty wpisane są do rejestru zabytków. Strefy te obejmują centra Łodzi, Kutna, Łęczycy, Łowicza, Piotrkowa Trybunalskiego, Rawy Mazowieckiej, Sieradza, Skierniewic, Wolborza, Warty i Wielunia.

W województwie łódzkim zasoby dóbr kultury dziedzictwa przemysłowego to ok. 600 obiektów, z których ponad 100 znajduje się w rejestrze zabytków. Obiekty te zlokalizowane są m.in. w Łodzi (np. dawne fabryki Poznańskiego, Kindermana, Scheiblera), Pabianicach, Zgierzu i Krośniewicach (zabytkowe zespoły kolejowe). Największy kompleks przemysłowy fabrykę Poznańskiego w Łodzi, przekształcono w centrum handlowo-kulturalno-rozrywkowe Manufaktura. Ta największa w Europie i udana próba rewitalizacji zabytku fabrycznego od razu stała się wielką atrakcją turystyczną.

Województwo łódzkie to także mozaika odrębnych regionów etnograficznych o własnej historii i tradycjach. Ich mieszkańcy do dziś kultuwają odwieczne obyczaje i obrzędy. Do najciekawszych regionów etnograficznych należą: łowicki, opoczyński i sieradzki. Przyciągają uwagę barwnością strojów, bajecznym bogactwem sztuki ludowej i wciąż żywym przywiązaniem do tradycji.



Warta

Warta jest prawobrzeżnym dopływem Odry o długości 808 km i powierzchni dorzecza 54 529 km². Płynie z Wyżyny Krakowsko-Częstochowskiej do Pradoliny Toruńsko-Eberswaldzkiej, wielokrotnie zmieniając kierunek biegu z południkowego na równoleżnikowy. Koryto tej drugiej co do długości rzeki w granicach Polski, przebiega przez historyczne ziemie Wielkopolski i Ziemi Lubuskiej oraz ich granicami z Małopolską i Pomorzem, łącząc kilkadziesiąt dużych skupisk miejskich oraz setki małych i większych osad. Zmienione i uregulowane przez człowieka górne partie rzeki przeplatają się fragmentami zblizonymi na naturalnych, które są objęte różnymi stopniami ochrony krajobrazowej i przyrodniczej. Ponad 400 km dolnej i środkowej Warty stanowi arterię komunikacji i transportu wodnego, podlegającego ciągłej opiece i ingerencji człowieka.

Dla amatorów wędrówek kajakowych najładniejszy odcinek rzeki zaczyna się w okolicach Częstochowy, gdzie Warta tworzy swój pierwszy przełom, przedzierając się w kierunku wschodnim przez jurajskie krawędzie Wyżyn Częstochowskiej i Wieluńskiej, wznoszące się w wąskiej dolinie nawet do 70 metrów ponad lustro wody. Ten fragment terenu jest chroniony w ramach północnej części

Parku Krajobrazowego Orlich Gniazd. Opływając dookoła Wyżynę Wieluńską, rzeka pomału zmienia kierunek na południkowy, a następnie zachodni. Od Gowarczowa jej biegowi zaczynają towarzyszyć rozległe kompleksy leśne, wśród których pojawia się pierwszy znaczący dopływ Liswarta. Poniżej Działoszyna dolina ponownie zwęża się, rozcinając Wyżynę Wieluńską i tworząc na tym najładniejszym bez wątpienia odcinku całego biegu Warty drugi przełom, który podlega ochronie w ramach Załęczańskiego Parku Krajobrazowego. Przez teren parku rzeka przepływa wielkim zakolem, zmieniając na długości niespełna 20 km kierunek płynięcia o 180°.



Meandrujące koryto wcina się w wapienne podłoże na głębokości od 30 do 60 metrów, tworząc liczne zakola i starorzecza.

Za Kamionem Warta opuszcza tę bogatą w zjawiska geologiczne krainę i rozpoczyna w Kotlinach Szczercowskiej i Sieradzkiej swój najdłuższy odcinek o przebiegu równoleżnikowym, kierując się na północ w otoczeniu małych kompleksów leśnych, łąk i pól uprawnych. W pierwszej kotlinie przyjmuje drugi duży dopływ, tym razem prawobrzeżny Widawkę. Krajobraz i przyroda zbiegu obu rzek podlegają ochronie w ramach Parku Krajobrazowego Międzyrzecza Warty i Widawki. Wzdłuż koryta pojawiają się wały ochronne, które na długo będą nieodłącznym atrybutem warciańskiego krajobrazu.

W północnej części Kotliny Sieradzkiej pojawia się dominujący przez 17 km element hydrologicznej gospodarki człowieka

sztuczny zbiornik wodny Jeziorisko. Średni spadek doliny Warty od źródeł do ujścia wynosi 0,45‰, przy czym na odcinku Mstów ujście Wiercicy, spadek ten wynosi 0,8‰ i został wykorzystany do budowy kilku elektrowni wodnych (dawniej młynów); niżej maleje o blisko połowę. Przeciętne spadki dla charakterystycznych odcinków rzeki przedstawiają się następująco:



Częstochowa – Ujście Wiercicy	737,0 – 704,8 km	0,80‰
Ujście Wiercicy – Kamion	704,8 – 588,8 km	0,48‰
Kamion – Osjaków	588,8 – 570,5 km	0,60‰
Osjaków – Ujście Widawki	570,5 – 538,6 km	0,50‰
Ujście Widawki – J. Jeziorisko (początek zbiornika)	538,6 – 503,7 km	0,43‰

Najwyższe stany wody notowane są na Warcie w okresie wiosennych roztopów w marcu i kwietniu oraz w okresie letniego maksimum opadowego w lipcu i na początku sierpnia, natomiast stany niskie występują na początku lata w czerwcu oraz jesienią od września. Zjawiska lodowe nie trwają długo, przeciętnie od 20 do 40 dni w roku; pierwsze lody pękają już w lutym. Zamarzaniu rzeki nie sprzyja także bystry nurt jej wody. Dzięki temu możliwe jest przeprowadzanie na Warcie również spływów zimowych.

Przedstawiony w niniejszym przewodniku odcinek szlaku wodnego rzeki Warty liczy 270 km długości. Obejmuje cały szlak kajakowy od Częstochowy do Uniejowa, dostępny dla przeciętnego użytkownika w kajakach dwuosobowym, nawet wypelnionym bagażem biwakowym.

Powyżej Częstochowy i w samym mieście wąskie i kręte koryta o licznych przeszkodach utrudniają płynięcie, zmuszając do użycia pustych jedynek; poniżej Uniejowa rzeka zmienia się w szeroką drogę wodną o wyprofilowanej szerokości monitorowanej głębokości. Atrakcyjny przyrodniczo i krajoznawczo szlak kajakowy Warty jest dostępny dla wszystkich grup użytkowników, a cała trasa jest do pokonania w 10-14 dni bez specjalnego zmęczenia, kajakami zapakowanymi sprzętem biwakowym. Krótkie początkowo odcinki pomiędzy kolejnymi przenoskami ulegają z czasem wydłużeniu i nie będą nam psuły humor częściej niż raz dziennie.

Wzrastająca dostępność brzegów pozwala w wielu miejscach przerwać spływ i rozbić namiot bez obaw o nocne poszukiwanie biwaku. Całoroczne lub czynne od maja do października ośrodki wypoczynkowe, zlokalizowane w kilku miejscach bezpośrednio nad brzegami rzeki, pozwalają wydłużyć sezon spływowy o miesiące wiosenne i jesienne, a turystom oczekującym wygody zapewniają noclegi pod dachem (oczywiście po ich wcześniejszej rezerwacji). Kilka wypożyczalni kajaków dowiezie nas w dowolne miejsce trasy, a także odbierze na telefon we wskazanym miejscu. Adresy i telefony wypożyczalni sprzętu wodnego oraz ośrodków wypoczynkowych i kempingowych zostały zamieszczone w opisowej części przewodnika.

Nie ma także problemów z zaopatrywaniem się w żywność, nie istnieje więc potrzeba kupowania jej na zapas. Możemy w związku z tym pozwolić sobie na ni-czym niezakłóconą frajdę obcowania z przyrodą rzeki i jej otoczeniem, czemu sprzyja zwłaszcza w okresie późnej wiosny i wczesnego lata pomiędzy majem a lipcem.



Jest to najlepszy czas do odbycia spływu Wartą, co nie oznacza, że nie da się tego przeprowadzić w innych porach roku. Ale „tydzień z rodziną na Warcie” najlepiej jeśli odbędzie się w okresie wysokich temperatur powietrza, sprzyjających kąpielom wodnym, do czego zachęca także piaszczyste podłoże koryta rzecznej.

O ile samą rzeką płynie się stosunkowo szybko i dystans około 20 km dziennie dla początkujących, a od 25 do 30 km dla wprawnych kajakarzy nie powinien nikogo przerażać, to pokonanie zbiornika wodnego i zorganizowanie długiego przewozu kajaków przez zaporę w Skęczniewie zajmie nam co najmniej dwa dni. Możemy potraktować taką przeprawę dwojako albo jako uciążliwość, albo przyjemności spędzenia kilku dni letniego wypoczynku na wodach Jeziora Jeziorsko. Czasami zdarzają się w nich zakwity sinic, co jest nieprzyjemne, lecz nie niebezpieczne dla człowieka. Wody Warty, a tym samym zbiornika, z roku na rok są coraz bardziej czyste, choć tak jak w całej Polsce, nigdzie nie nadają się do picia, nawet po przegotowaniu (zanieczyszczenia biochemiczne i wysoki poziom naturalnej zawiesiny po deszczach).

Warta posiada kilka atrakcyjnych dopływów, penetrowanych przez kajakarzy, na których w ostatnich latach były organizowane grupowe spływy kajakowe. Należą do nich w pierwszej kolejności Liswarta z Kocianką oraz Widawka z Grabią, mniej Warcica. Ze względu na swoje walory szlaki te zostały zaprezentowane w przewodniku.



Ewidencja przeszkód w korycie rzeki Warty na odcinku od Częstochowy do Uniejowa, wymagających przenoszenia kajaka lub posiadania specjalnej wiedzy i wyposażenia dla ich pokonania wodą.

Km	Miejsce	Nazwa
731,0	Częstochowa – Mirów	Jaz betonowy
720,9	Mstów	Zrujnowany próg młyna
713,2	Skrzydłów	Jaz MEW
711,4	Skrzydłów – Kępa	Jaz zastawkowy
707,5	Rzeki Małe	Jaz MEW
704,0	Garnek	Jaz MEW
698,5	Śliwaków	Jaz MEW
696,8	Zawada	Jaz MEW
696,0	Zawada	Próg wodny, metalowe zęby
685,9	Klekwiec	Próg wodny
681,9	Bobry	Próg wodny
673,1	Łęg	Jaz tartaku i MEW
664,4	Zakrzówek Szlachecki	Jaz pompowni
650,2	Ważne Młyny	Próg wodny PKP
620,1	Działoszyn	Próg wodny i jaz MEW
588,7	Kamion	Próg wodny
575,0	Kajdas	Próg wodny zniszczony
560,1	Konopnica	Próg wodny MEW w budowie
539,7	Tyczyn	Zniszczony próg wodny
484,3	Skęczniew	Zapora zbiornika wodnego
483,8	Skęczniew	Jaz betonowy
483,7	Skęczniew	Próg wodny

Zestawienie własne na podstawie danych RZGW Poznań, Zarząd Zlewni Górnej Warty w Skęczniewie



Zniszczony próg wodny PKP w Ważnych Młynach (681,9)

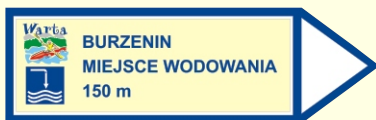


System oznakowania szlaku kajakowego rzeki Warty

Na każdym znaku umieszczono logo szlaku kajakowego rzeki Warty. Znaki związane z turystyką kajakową na rzece Warcie składają się z tablic informacyjnych oraz znaków informacyjnych i strzałek doprowadzających i rozprowadzających.



Znaki informacyjne



Strzałka kierunkowa



Warta SZLAK WODNY

ODCINEK KRZECZÓW-BURZENIN



ZNAKI NA SZLAKU



ZNAKI INFORMACJI TURYSTYCZNEJ ORAZ STANDARYZACJI USŁUG



Uwaga: Kompletacja tablicy w zależności od liczby adresów lokalnych, do których prowadzi szlak kajakowy. Elementy oznaczone z dwoma symbolami oznaczają adresy lokalne, natomiast z jednym - adresy ogólnokrajowe.



ZALECENIA



W STREFIE CZYSTEJ WODY ZAKAZ WYKONYWANIA PRAC WYKONAWCZYCH WŁASNOŚCIOWYCH I WYKONAWCZYCH ZOBOWIĄZANYCH



W STREFIE CZYSTEJ WODY ZAKAZ WYKONYWANIA PRAC WYKONAWCZYCH WŁASNOŚCIOWYCH I WYKONAWCZYCH ZOBOWIĄZANYCH



Tablica informacyjna

LEGENDA



szlak kajakowy

inne rzeki i jeziora

737,0

szczegółowy kilometraż szlaku kajakowego



dopływ jako szlak kajakowy



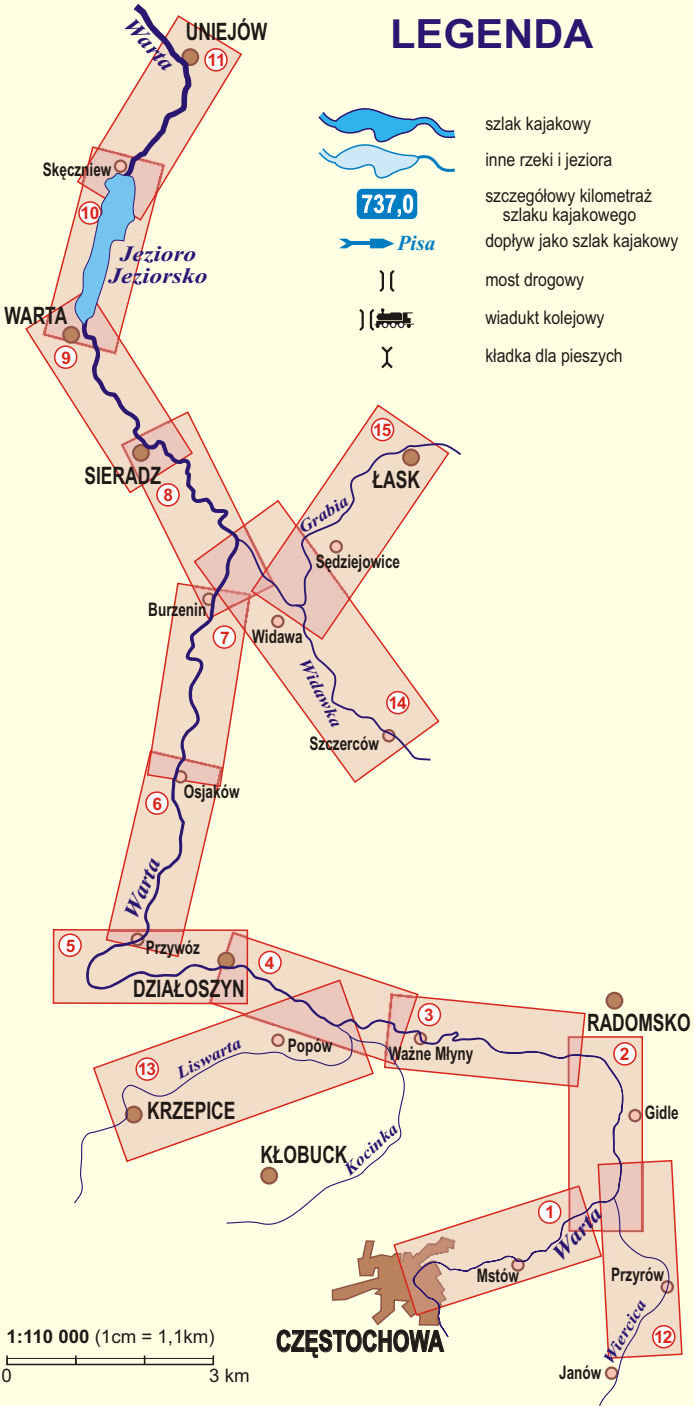
most drogowy



wiadukt kolejowy

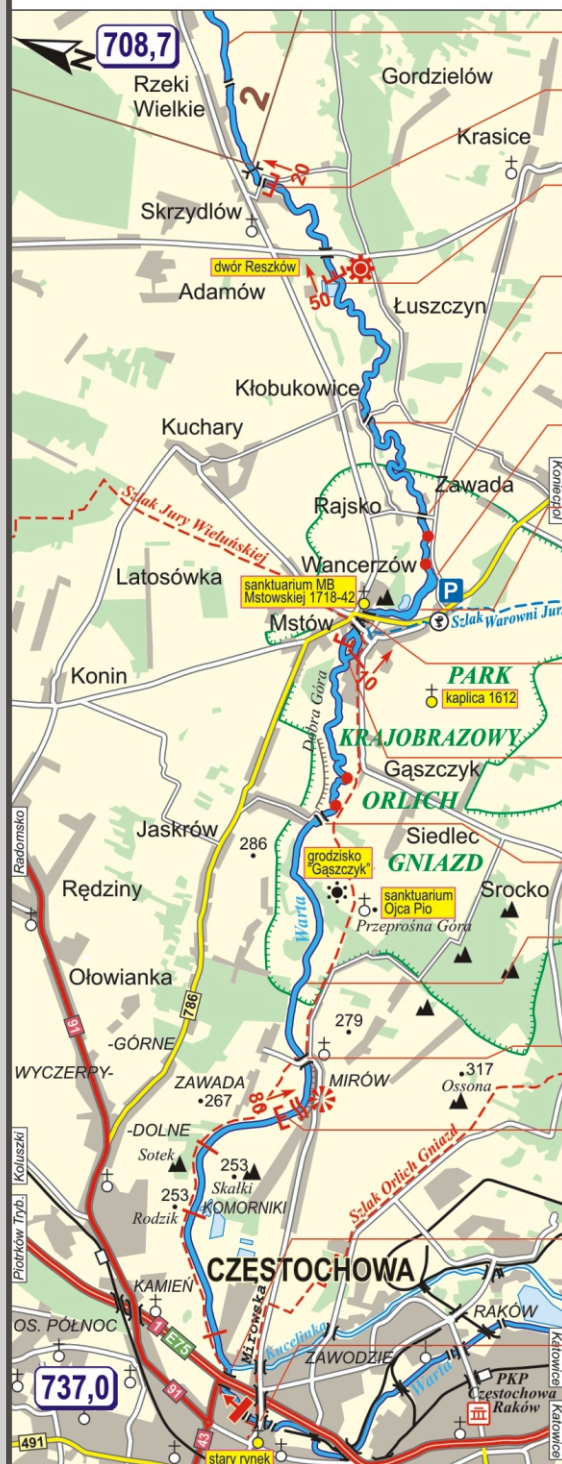


kładka dla pieszych



	prom		punkt widokowy
	zapora sztucznego jeziora		stadnina
	jaz lub próg (wysoki, trudny)		restauracja, bar
	próg wodny do przepłynięcia		muzeum
	bystrze		polecana atrakcja turystyczna
	przeszkoda w korycie rzeki do przepłynięcia		parking
	rozwidlenie koryta rzeczno- lub kanału		apteka
	prawy brzeg rzeki (kier. płynięcia lub przenoszenia kajaków)		zakład przemysłowy
	lewy brzeg rzeki (kier. płynięcia lub przenoszenia kajaków)		leśniczówka
	konieczność przenoszenia kajaka brzegiem 30 i 20 metrów		kościół; zabytkowy kościół
	ppb 10 m przenoszenie kajaków prawym brzegiem rzeki na odległość 10 m		punkt wysokościowy
	plb 20 m przenoszenie kajaków lewym brzegiem rzeki na odległość 10 m		grodzisko
	początek szlaku kajakowego		pomnik
	koniec szlaku kajakowego		skalka
	przewóz kajaków		rezerwat przyrody
	miejsce wodowania kajaków		granice obszarów chronionych
	można przepłynąć		droga główna
	uwaga!		droga drugorzędna
	miejsce niebezpieczne dla życia		droga lokalna
	przystań żeglarska		linia kolejowa; stacja
	przystań kajakowa		piesze szlaki turystyczne
	kąpielisko z plażą	ŁASK	miasto
	wypożyczalnia sprzętu wodnego	ZAWODZIE	dzielnica miasta
	czynny młyn wodny lub MEW (mała elektrownia wodna)	Rędziny	wieś
	noclegi całoroczne		zabudowa
	noclegi sezonowe		las
	pole namiotowe		obszar bezleśny
	dzikie miejsce biwakowe		skarpa
	miejsce odpoczynku		wał
	obiekt godny zwiedzenia		grobla
	odcinek malowniczy		kierunek północy
	odcinek bardzo malowniczy		kilometraż odcinka szlaku kajakowego dla jednej mapki

1. CZĘSTOCHOWA – RZEKI WIELKIE



- 708,7 Rzeki Wielkie**
- 711,4 Skrzydlów-Kępa**
Jaz ☀️ ⚡️ ☹️ ⚡️ ☹️
→ ppb 20 m.
- 713,2 Skrzydlów**
Jaz ⚡️ MEW;
← plb 50 m.
- 716,2 Kłobukowice**
| | → ⚡️ ⚡️ ⚡️
- 717,7 Rajsko**
→ ⚡️ ⚡️ ⚡️ ⚡️
- 718,9 Mstów - Zarzycze Duże**
→ ⚡️ ⚡️ ⚡️ ⚡️
- 719,4 Mstów**
☹️ ⚡️ ⚡️ Henryka Dworaka pomosty w zatoce
⚡️ ⚡️ ⚡️ P; 🏠 Halina Pikula; niżej odc. ⤴️
- 720,9 Mstów**
| | nr 786
Częstochowa – Koniecpol
- 720,9 Mstów**
Y płynąc ⚡️ ⚡️
kamenisty | ⚡️ ☹️ plb 10 m
- 725,7 Jaskrów**
| | ⚡️
- 728,4 CZĘSTOCHOWA**
🏠 "Pegaz" → pomost
🏠 🏠 ⚡️ ⚡️; niżej odc. ⤴️
- 730,0 CZĘSTOCHOWA – Mirów**
| | ⚡️
- 731,0 CZĘSTOCHOWA – Mirów**
Jaz ☹️ ⚡️ ☹️ plb 80 m ←
pomosty
- 735,9 CZĘSTOCHOWA**
Uj. Kanału Kucelinka;
poniżej 3 | ☹️
- 737,0 CZĘSTOCHOWA**
⚡️ ← Początek szlaku kajakowego (bulwar nadrzeczny poniżej mostu ul. Mirowskiej)

Warta - szlak kajakowy



711,4 Jaz Skrzydlów - Kępa



Drewniane wojsko w Mstowie



713,2 Jaz w Skrzydlowie



719,4 Przystań Kajakowa w Mstowie



720,9 Kamienisty próg w Mstowie



Warta w Mirowie



731,0 Jaz w Mirowie



737,0 Początek szlaku - Częstochowa

Noclegi i inne informacje:

- wypożyczalnia kajaków, H. Dworak, Mstów, ul. Wolności 51c
tel. 510 416 531, 504 200 465, www.kajakiwarta.pl
- pokoje gościnne H. Pikula, ul. Wolności 58, Mstów, tel. 34 328 41 13,
698 92 19 31
- Warta Częstochowa, T. Pikos, tel. 505 691 957,
www.wartaczestochowa.pl
- WOPR, ul. Jana III Sobieskiego 5, Częstochowa,
tel. 34 324 23 55, e-mail: 22iwa@neostrada.pl
- O/PTTK przy Hucie "Częstochowa", Al. Pokoju 12, Częstochowa,
tel. 34 324 25 05, 34 323 64 30

2. RZEKI WIELKIE – SZCZEPÓCICE



Warta - szlak kajakowy

GIDLE

Wieś należała do rodu Gidelskich. Słynęła z tradycji sztuki ludowej i rękodzielniczej. Znane miejsce kultu religijnego i ośrodek ruchu pielgrzymkowego. We wczesnobarokowej świątyni dominikanów z 1632-44 r. znajdują się kaplice Matki Boskiej Gidelskiej i św. Jacka. Obok stoi klasztor dominikanów z 1640-55 r. W jego wnętrzach obrazy z XVII-XIX w. Od prawie 500 lat, w I-szą niedzielę maja odbywa się tu uroczystość zwana „kapiótką”. W Gidlach mieści się również drewniany św. Marii Magdaleny z XV-XVI w., przebudowany z 1659 r., posiadający rzadkie już dzisiaj podcienia zwane sobotami. Pośrodku cmentarza stoi murowany, bazylikowy kościół pw. Matki Boskiej Bolesnej zbudowany w 1754 r. dla sprowadzonych do Gidlów kartuzów.



Gidle - Sanktuarium Maryjne



685,8 Wysoki próg w Klekowcu

RADOMSKO

W XVI w. królowa Bona założyła w mieście klasztor Franciszkanów. W 1848 r. oddano do użytku kolej warszawsko-wiedeńską. Cenne zabytki stanowią: zespół klasztoru franciszkański, na który składają się kościół Podwyższenia Krzyża Świętego, klasztor (1728-37) oraz dzwonnica z XVIII w.; drewniany kościół św. Marii Magdaleny wybudowany w XVI w., neobarokowy kościół św. Lamberta, kościół św. Rocha z XVI w., eklektyczny ratusz miejski stanowiący obecnie siedzibę Muzeum Regionalnego. Najciekawszymi spośród wszystkich eksponatów są wyroby miejscowych zakładów szklarskich, przykłady mebli z XIX w. oraz kolekcja dzieł malarstwa polskiego. W 1921 r. urodził się tu pisarz T. Różewicz, autor „Kartoteki” mówiącej o problemach II wojny światowej.



Radomsko - kościół św. Lamberta



704,0 Jaz w Garnku

Noclegi i inne informacje:

- gospodarstwo agroturystyczne Niezapominajka, E. Ślęzak, ul. Błonie 1, Garnek, tel. 34 329 71 87, 509 828 024
- klasztor oo. Dominikanów, pl. Dominikański 6, tel. 34 327 21 23, www.gidle.dominikanie.pl

Notatki:.....
.....
.....
.....

3. SZCZEPOCICE – STOCZKI



Warta - szlak kajakowy



650,2 Próg w Ważnych Młynach



673,1 Jaz Mew, tartak w Łęgu



650,6 Łądowanie w Ważnych Młynach



Trudne przenoszenie w Zakrzówku



666,4 Niebezpieczny jaz w Zakrzówku



Ośrodek wczasowy w Łęgu



Warta pod Zakrzówkiem

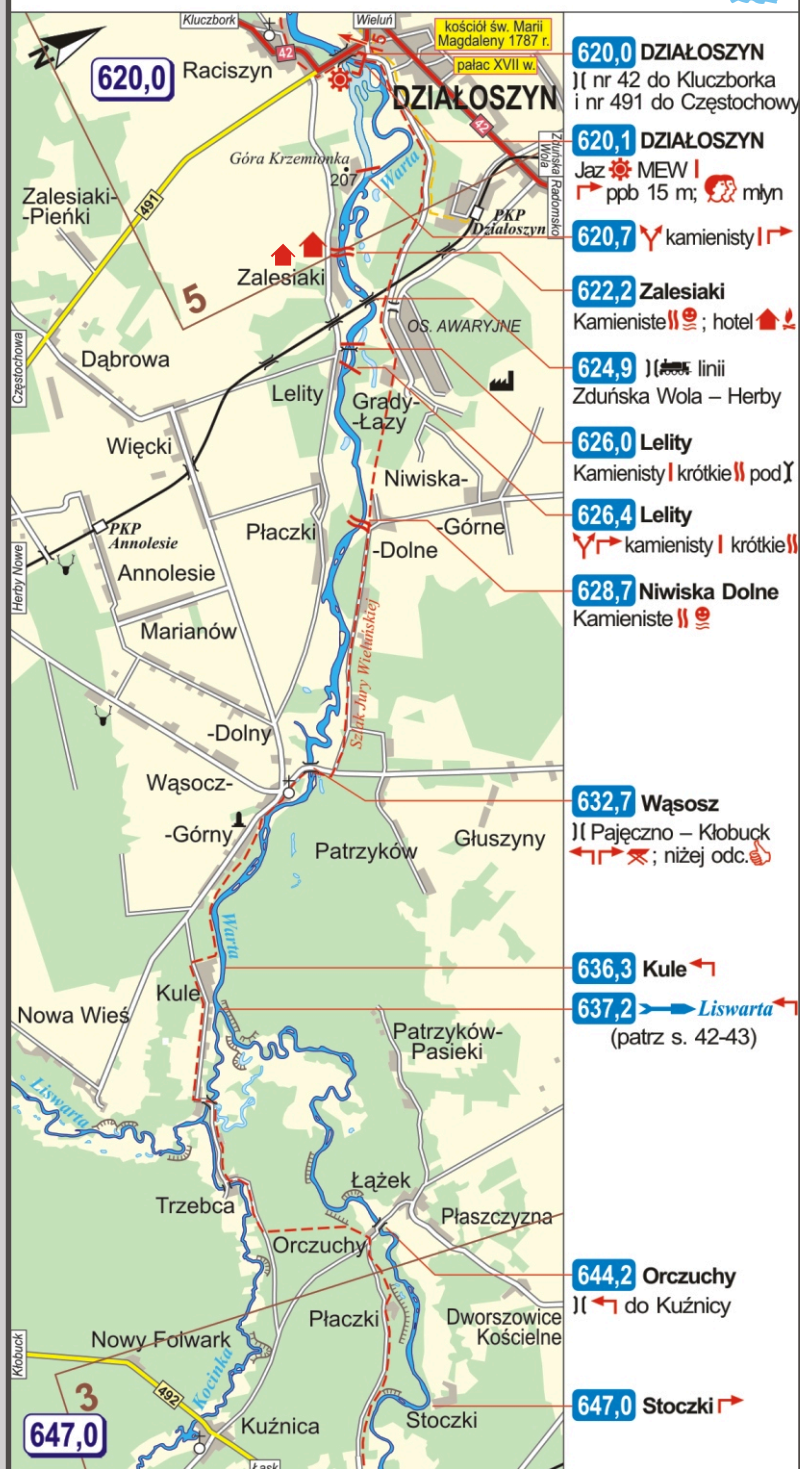


Przenoszenie obok jazu w Łęgu

Noclegi i inne informacje:

- OW Relax w Ważnych Młynach, tel. 501 251 211, 501 393 743,
- Ośrodek wczasowy Łęg, Łęg 74a, tel. 34 320 24 28,
- Powiatowe WOPR w Radomsku, www.wopr.radomsko.net.pl
- Słoneczny Pstrąg, Rzędowie 93, tel. 34 321 55 01
- wypożyczalnia kajaków, Zakrzówek Szlachecki 191, tel. 785 118 585, 507 055 809, e-mail: galeona@tlen.pl, www.kajakowo.net.pl
- smażalnia Ryb i Grill Bar, Zakrzówek Szlachecki, tel. 606 405 642
- ośrodek wypoczynkowy Rybak, Ważne Młyny, tel. 34 311 95 43

4. STOCZKI – DZIAŁOSZYN



Warta - szlak kajakowy

DZIAŁOSZYN

Prawa miejskie otrzymał na początku XV w. Przez stulecia był miasteczkiem prywatnym, początkowo w rękach rodu Dziadoszów, później Kobylańskich, Męcińskich i Myszkowskich. Powstała tu silna gmina żydowska, a ok. 1760 r. za sprawą Jahudy Lejba okazała synagoga. 1 września 1939 r. Niemcy zrzucili na Działoszyn 100 bomb. Cennym zabytkiem jest renesansowy pałac Męcińskich wzniesiony w XVIII w. na sztucznie usypanym wznesieniu. Dookoła pałacu rozciąga się park krajobrazowy założony przez Rozalię Męcińską. Kościół św. Marii Magdaleny murowana, późnobarokowa świątynia zbudowana w 1787 r. Za świątynią kulminuje się Góra Wiatraczana (231 m.n.p.m.) jest to morena czołowa stadiału Warty zlodowaniania środkowopolskiego.



Działoszyn - pałac Męcińskich



Pomnik z 1863 r. w Wąsoczy



620,1 Działoszyn - próg wodny



Przenoszenie kajaków w Działoszynie



626,0 Próg w Lelitach przy młynie



626,4 Próg w Lelitach

Noclegi i inne informacje:

- Hotel i restauracja Malibu, Zalesiaki 14, Działoszyn tel. 43 841 41 78
- Gospodarstwo agroturystyczne J. Ptak, Zalesiaki 9, tel. 43 841 41 53
- wypożyczalnia kajaków, Działoszyn, ul. Częstochowska 65, tel. 507 137 457

Notatki:.....
.....
.....
.....
.....

5. DZIAŁOSZYN – PRZYWÓZ



593,5 Przywóz
 Kamieniste || ☹

600,4 Załęczce Wielkie
 Kamieniste || ☹; ZHP 🏠

601,1 Kępowizna
 Plaża ← 🏠 🌳 🌳 🌳

601,8 Kępowizna
 ← 🌳 🌳 🌳 🏠 „Warta”

606,8 Stara Wieś
 Starorzecze ← 🌳

612,4 Bobrowniki
)(🌳 🌳 🌳 ← szlak na G. Zelce

612,8 Bobrowniki
 🌳 → sklep 🌳 nadal odc. 🌳 z wyspami w korycie

614,8 Tasarowizna
 Koło napędowe dawnego młyna w rzece

616,8 Lisowice
)(← 🌳 🌳 🌳

620,0 DZIAŁOSZYŃ
)(nr 42 do Kluczborka i nr 491 do Częstochowy; niżej odcinek 🌳 z wyspami w korycie



Warta - szlak kajakowy

PRZYWÓZ

Słynie z badań archeologicznych profesora K. Jażdżewskiego prowadzonych w 1964-74 r. Odkryto tu 2 istniejące na tarasie prawego brzegu Warty kurhany z wczesnego okresu wpływów rzymskich (I-III w. n.e.). Pod kurhanami odkryto warstwę ciałopalenia oraz ślady starożytnej orki. Natomiast w sąsiedztwie kurhanów, odkryto osadę z epoki brązu (ok. 1200-800 lat p.n.e.). Badania archeologiczne wykazały, że na terenie Przywozu w okresie od II do IV w. n.e., w czasach wpływów rzymskich, istniał silny ośrodek władzy ponadplemiennej.

ZAŁĘCZE WIELKIE

Dawna wieś leżała po przeciwnej (prawej) stronie Warty, ale w ciągu wieków mieszkańcy zmuszeni powtarzającymi się wylewami rzeki, przenieśli się na obecne miejsce. Po dawnej wsi pozostało kilka zagród zwanych Piaskami, cmentarz choleryczny oraz ślady po zabudowaniach. Dziś jest wsią letniskową. Znajduje się tu m.in. harcerski Ośrodek Wypoczynkowy "Nadwarciański Gród".

KĘPOWIZNA

Znajduje się tu zabytkowy, drewniany młyn wodny zbudowany 1910-12 r., który obecnie funkcjonuje jako elektryczny.

REZERWAT WĘŻE

Rezerwat przyrody nieożywionej, chroniący wapienny ostaniec jurajski Górę Zelce, wznoszący się 45 m ponad krawędź doliny Warty. Znajduje się tu wiele form i zjawisk krasowych.

REZERWAT DĄBROWA W NIŻANKOWICACH

Rezerwat leśny utworzony w celu zachowania naturalnych zbiorowisk roślinnych, w tym dąbrowy trzcinikowej i świetlistej.



Przywóz - kurhan książęcy



600,4 Zniszczony próg młyna Kępowizna



601,1 Plaża w Kępowiznie



Źródło św. Floriana

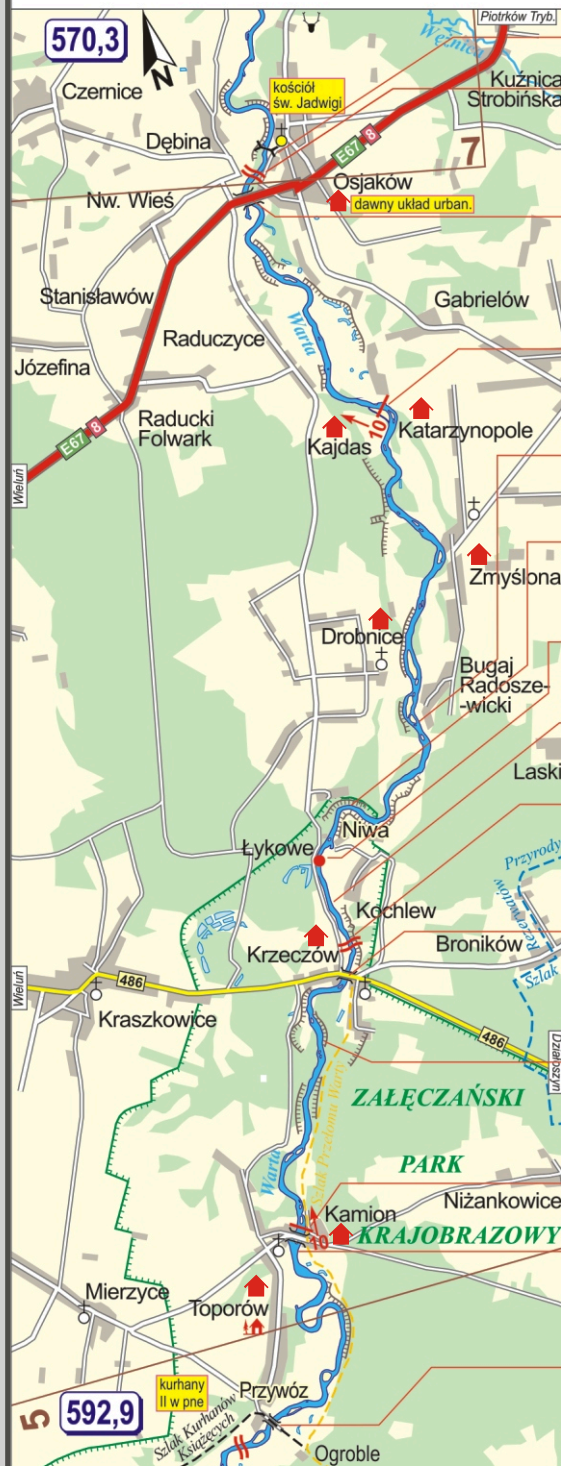
Noclegi i inne informacje:

- OW ZHP "Nadwarciański Gród", Załęczce Wielkie 89, tel. 43 841 20 80, e-mail: zalecze@zalecze.pl, www.zalecze.pl
- OW "Warta" Dietrzyniki-Kępowizna, tel. 43 841 28 97, e-mail: owwartabp@interia.pl, www.osw-warta.prv.pl
- ośrodek wypoczynkowy Stara Wieś, Załęczce Małe 103a, tel. 43 841 28 93
- wypożyczalnia kajaków, Bieniec 56a, tel. 605 929 622

Notatki:.....

.....

6. PRZYWÓZ – OSJAKÓW



- 570,3 Osjaków** X
- 570,5 Osjaków**
Kamieniste || ☹️ ⚠️ pale w nurcie; 🏠 LKS „Warta”
- 570,8 Osjaków**
}| (nr 8 (E67) Warszawa – Wrocław; 🏠 2 hotele 🏠 P
- 575,0 Kajdas**
Próg zniszczony: ⚠️ ☹️; 🏠 plb 10 m 🏠 Gibas
- 579,5 Bugaj Radoszewicki** 🏠
Wielkie wyspy w korycie
- 582,0 OW „Kalina”** 🏠
Nad brzegiem tablica ze sceną z filmu „Nad Niemnem”
- 582,8 Łykowe** 🏠
Kamienie •
- 583,7 Krzczów**
🏠 Hotel „Ritmo” 🏠 🏠
- 584,5 Krzczów**
Kamieniste || ☹️; 🏠 Rancho 🏠 🏠 Sosnowski
- 584,9 Krzczów**
}| (nr 486 Wieluń – Działoszyn; 🏠 pomost, schodki; 🏠 bar całoroczny
- 585,8 Krzczów**
🏠 500 m 🏠 Okrasa
- 588,7 Kamion**
}| 🏠 ppb 10 m
- 588,9 Kamion**
Y}| (🏠 do Toporowa 🏠 🏠 Matyja
- 592,9 Przywóz**
}| (🏠 do Ogrobli; 🏠 kurhany 🏠

Warta - szlak kajakowy

OSJAKÓW

Zachował się miejski układ przestrzenny, którego centrum stanowi czworokątny rynek. W XVII w. właścicielami byli Masłowscy, a w XIX w. Psiarscy. W 1912-14 r. wzniesiono neogotycki kościół parafialny św. Jadwigi (we wnętrzu zachowała się późnogotycka chrzcielnica z 1. poł. XVI w.). Na cmentarzu znajduje się mogiła powstańców 1863 r., poległych w bitwie pod pobliskimi Radoszewicami oraz groby ofiar nazizmu z okresu II wojny światowej. Dziś jest wsią letniskową, istnieje tu hotel, gospodarstwa agroturystyczne oraz przystań wodna nad Wartą z wypożyczalnią sprzętu.

KRZECZÓW

Wieś turystyczna położona po obu stronach Warty, w rejonie której znajdują się liczne stanowiska archeologiczne, m.in. późnopaleolityczne obozowisko łowców reniferów oraz cmentarzyska ciałopalne i osady z różnych okresów. We wrześniu 1939 r. toczyły się tu zaciekle walki o zdobycie i utrzymanie mostu w Krzeczowie.

KAMION

Zachował się tu do dzisiaj fragment średniowiecznego układu urbanistycznego z niewielkim rynkiem pośrodku i uliczką wychodzącą z naroża. Znajduje się tu także zabytkowa drewniana kapliczka zrębowa wzniesiona ok. 1750-70 r.



575,0 Zniszczony próg wodny w Kajdasie



584,5 Zniszczony jaz młyński w Krzeczowie



588,7 Próg wodny w Kamionie

Noclegi i inne informacje:

- Ritmo, ul. Wczasowa 49, Krzeczów, tel. 43 842 15 23, zajazdritmo.wielun.pl
- OW Kalina, Drobnice 88, tel. 43 842 36 83, www.kalina-drobnice.emeteor.pl
- OW ZNP, ul. Nadwarciańska 139, Toporów, tel. 43 842 25 78
- H. Dubecka, Drobnice 140, Stara Wieś, tel. 698 368 233
- M. Matyja, Kamion 41, tel. 43 842 25 89, 601 872 731
- B. Gibas, Kajdas 1, tel. 43 842 33 40
- Z. Sosnowski, Krzeczów, ul. Wczasowa 2, tel. 504 006 917
- A. Okrasa, Krzeczów, ul. Więclawska 2, tel. 43 842 15 10
- J. Świątek, Toporów, ul. Nadwarciańska 30, tel. 43 886 68 47
- I. Graczyk, Toporów, ul. Szkolna 129, tel. 43 886 67 74
- S. Ściagała, Toporów, ul. Szkolna 143, tel. 43 886 68 72
- U. A. Gawędzcy, Zmyślona 16, tel. 43 841 71 29, 692 977 329
- M. Marecka, Katarzynopole 40, tel. 43 842 33 09, 609 672 582
- H. Zjawińska, Felinów 8, tel. 500 495 895
- B.J. Podgórnjakowie, Felinów 8a, tel. 43 842 34 21
- E. Kempa, Felinów 14, tel. 43 842 33 48, 603 970 785
- G.L. Mareccy, Osjaków, ul. Sienkiewicza 11, tel. 43 842 33 09
- H. Dubecka, Osjaków, ul. Słowackiego 12, tel. 43 842 35 33
- E. Borek, Osjaków, ul. Ścieżkowa 12, tel. 43 842 30 58

7. OSJAKÓW – BURZENIN



Warta - szlak kajakowy

BURZENIN

Burzenin położony był przy tzw. szlaku solnym. W czasie II wojny światowej Niemcy wysiedlili mieszkańców ze względu na utworzenie tu poligonu dla wojsk pancernych. Dziś pamiątką po Burzeninie jako dawnym ośrodku miejskim jest m.in. zwarta zabudowa oraz nietypowy trapezowaty rynek z ulicami wychodzącymi z naroży. Warto tu zobaczyć barokowy kościół śś. Wojciecha i Stanisława z XVII w., w wsi znajduje się też synagoga, wybudowana w poł. XIX w. Dzisiaj Burzenin jest miejscowością wypoczynkową. Znajdują się tu liczne ośrodki wypoczynkowe, pole biwakowe, plaża i kąpielisko oraz wypożyczalnia sprzętu turystycznego.

KONOPNICA

Zabytkami są: kościół parafialny pw. św. Rocha (z 1642 r.) i dwór (wzniesiony w XIX w. wg projektu H. Marconiego w stylu romantycznego gotyku), mieszczący dziś dom pracy twórczej Politechniki Łódzkiej. W pobliżu stoi pseudogotycki spichlerz z 1. poł. XIX w., a w parku rosną okazałe drzewa. Jest popularną wsią letniskową. Około kilometra na południe od centrum wsi, nad Wartą znajdują się resztki wczesnośredniowiecznego grodziska stożkowatego zwanego Zamczyskiem z IV-I w. p.n.e. Corocznie w sierpniu odbywa się tu festyn nawiązujący do starożytnego szlaku bursztynowego.

RYCHŁOCICE

W 1918 r. staraniem Lucyny Treпки wzniesiono obecną drewnianą, krytą gontem świątynię pw. Zwiastowania Najświętszej Marii Panny. Zabytek stanowi dwór klasycystyczny, wzniesiony w latach 1820-30, który do dzisiaj jest w użytkowaniu rodziny Nekańdów - Trepków.



Burzenin - kościół śś. Wojciecha i Stanisława



Konopnica - święto bursztynu



Rychłocice - kościół pw. NMP

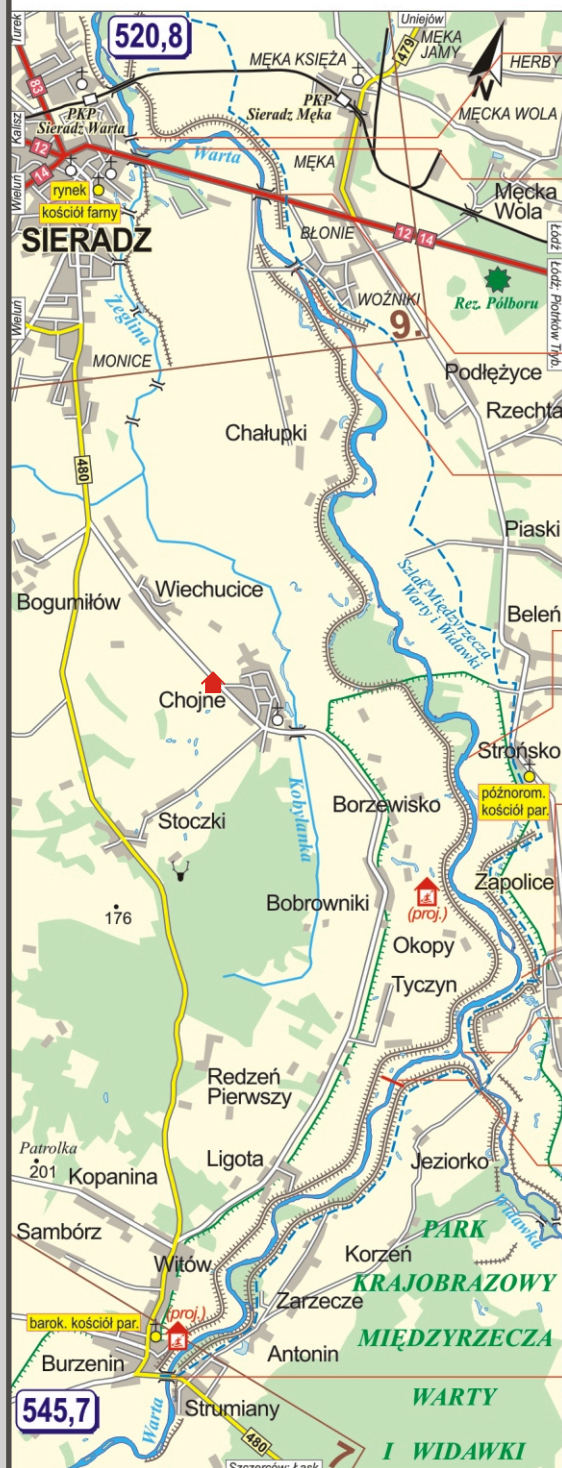


561,0 Grodzisko zwane "Zamczyskiem"

Noclegi i inne informacje:

- Hotel Mazurek, ul. Piaskowa 10, Osjaków, tel. 43 842 33 18, hotelmazurek.pl
- Zajazd Podjadek, ul. Spacerowa 5, Osjaków, tel. 43 842 33 03, podjadek.glt.pl
- wypożyczalnia kajaków, Burzenin, ul. Sieradzka 14, tel. 503 711 946
- wypożyczalnia kajaków, Burzenin, ul. W. Polskiego 4, tel. 785 635 250
- OW Dworek, ul. Parkowa 3, tel. 43 842 44 22
- Ośrodek MLKS Konopnica, ul. Rzeczna 44, tel. 43 842 42 52
- OW Zacisze, Konopnica 4a, tel. 43 843 38 45, www.zacisze.wielun.pl
- Gościniec pod Lasem, Krzętle 1, A.M. Wrześnińscy, tel. 43 842 36 61,
- H. Piekara, Wałków 29, tel. 43 842 35 03
- G.L. Mareccy, Osjaków, ul. Sienkiewicza 11, tel. 43 842 33 09
- H. Dubecka, Osjaków, ul. Słowackiego 12, tel. 43 842 35 33
- E. Borek, Osjaków, ul. Ścieżkowa 12, tel. 43 842 30 58

8. BURZENIN – SIERADZ



- 520,8 SIERADZ**
 } | | | | hotel | | | |
 Park Staromiejski; | | Okręgowo
- 521,0 SIERADZ**
 Uj. Żeglino | | | |
 MOSiR | | Park im. Adama Mickiewicza; wzgórze zamkowe | |
 | | skansen etnograficzny
- 523,3 SIERADZ**
 } | nr 12 Kalisz – Piotrków Trybunalski i nr 14 Wroclaw – Łódź
- 524,5 SIERADZ - Błonie** | |
 Rolniczy | |
- 533,6 Stronisko** | | | |
 | | | |
- 537,0 Pstrokonie** | |
 Dawniej | , obecnie dogodne miejsce do zakończenia splotu Widawka
- 538,6** | | | | *Widawka z Grabią*
- 539,7 Tyczyn** | | | |
 Zniszczony | | | |
 Ostatni próg przed zaporą Jeziora Jeziorsko
- 545,7 Burzenin** | |
 } | nr 480 Sieradz – Widawa Strumiany | | | |



Warta - szlak kajakowy

SIERADZ

W 2. poł. XIII w. miasto stało się stolicą księstwa sieradzkiego, a w XIV w. stolicą województwa. Największy rozkwit przypadł na czasy Odrodzenia. Zachowały się pozostałości po średniowiecznym zamku. Zabytkami są: gotycki kościół farny Wszystkich Świętych z XVI w.; zespół klasztorny dominikanów z ok. 1300 r., na który składają się: klasztor Dominikanów (ok. 1300 r., kilkakrotnie przebudowywany) i kościół poddominikański (ok. 1300 r., przebudowany); Rynek Starego Miasta, będący pozostałością po średniowiecznym układzie urbanistycznym, otoczony jest kamienicami mieszczańskimi z XIX w. Warto zwrócić uwagę na gotycką kamienicę pojaگیellońską z XV w. w której działa Muzeum Okręgowe (zbiory: archeologiczne, historii dawnego województwa sieradzkiego i etnograficzne) oraz podległy mu Skansen Wsi Sieradzkiej. Atrakcją stanowią pozostałości murowanego zamku (XIV-XVIII w.). We wsch. części Sieradza, pośród łąk nad Wartą istnieje grodzisko, będące pozostałością dawnego, wczesnośredniowiecznego grodu z XII-XIV w. Zbadane przez archeologów fundamenty zamku zostały ponownie zakopane.

STROŃSKO

Zabytkiem jest późnoromański kościół parafialny św. Urszuli z 1. poł. XIII w., z pięknym kamiennym, rzeźbionym tympanonem romańskim o skandynawskiej genezie; rozbudowany w 1726 r.; z kaplicą i wieżą wzniesioną w XX w. Na cmentarzu znajdują się: kaplica z 1821 r., pomnik poświęcony żołnierzom Armii „Łódź” oraz groby poległych w kampanii wrześniowej w 1939 r. W dolinie rzeki schrony bojowe z 1939 roku.



Sieradz - fara



Sieradzki Park Etnograficzny



Strońsko - kościół św. Urszuli z XIII w.



539,7 Zniszczony próg wodny w Tyczyń

Noclegi i inne informacje:

- MOSiR, Sieradz, ul. Sportowa 1, tel. 43 822 38 82, 43 827 16 70, e-mail: osrodek@mosirsieradz.pl, www.mosirsieradz.pl
- Restauracja Przyszań, Sieradz, ul. Portowa 2, tel. 605 255 381
- Motel Sportowy TraX, ul. Sportowa 1, tel. 43 822 72 15, 43 822 38 82
- Informacja Turystyczna przy Powiatowej Bibliotece Publicznej, Sieradz, ul. Żwirki i Wigury 4, tel. 43 827 16 41
- Oddział PTTK w Sieradzu, ul. Żwirki i Wigury 4, tel. 43 827 16 41
- Muzeum Okręgowe w Sieradzu, ul. Dominikańska 2, tel. 43 827 16 39
- Sieradzki Park Etnograficzny, Sieradz, ul. Grodzka 1, tel. 43 822 59 18
- K. Kałuziak, Chojne, ul. Główna 15, tel. 43 827 41 53, 603 772 231

9. SIERADZ – WARTA



503,7 WARTA

}) nr 710 Kalisz – Łódź; koło niego dobre z dojazdem samochodem.; Muzeum Miasta i Rzeki Warty. Nominalny początek Jeziora Jeziorsko. Wpływa między wyspy rez. przyrody. **W rezerwacie nie wolno wysiadać z kajaków!**

511,6 Biskupice

}) do Kamionacza

518,5 Dzigorzew

gospodarczy

520,0 SIERADZ

}) (linii Ostrów Wielkopolski – Zduńska Wola

520,4 SIERADZ

Pobór piasku

520,8 SIERADZ

}) (; hotel Park Staromiejski Okręgowe

521,0 SIERADZ

Uj. Żeglina MOSIR Park im. Adama Mickiewicza; wzgórze zamkowe skansen etnograficzny

523,3 SIERADZ

}) (nr 12 Kalisz – Piotrków Trybunalski i nr 14 Wrocław – Łódź



Warta - szlak kajakowy

WARTA

W XV w. miasto królewskie, arena sejmików szlacheckich i ważniejszych zjazdów państwowych. Król Władysław Jagiełło w 1423 r. nadał tutaj kolejny statut (od miejsca nadania zwany Warckim) modernizujący ówczesną gospodarkę. Do II wojny światowej niemal połowę ludności stanowili Żydzi. Będąc w Warcie warto zobaczyć zespół klasztorny Bernardynów, na który składają się: gotycki kościół pw. Wniebowzięcia NMP wzniesiony w 1479-82 r., przebudowany w 1696-1708 r. w stylu barokowym (we wnętrzu sarkofag bernardyna bł. Rafała z Proszowic); klasztor oo. Bernardynów wzniesiony w stylu gotyckim w 1479-82 r., a w 1696 i 1721 r. przebudowany w stylu barokowym; w 1908 r. część klasztoru przeznaczono na szpital dla umysłowo chorych, kaplica oo. Bernardynów powstała w 1726 r. w stylu barokowym. Ciekawymi zabytkami są również: kościół gotycki pw. św. Mikołaja wzniesiony ok. 1340 r.; zachowały się tu oryginalne gotyckie portale z formowanej cegły; zespół klasztorny ss. Bernardynek, na który składa się barokowy kościół pw. św. Józefa wzniesiony w 1770 r. oraz dawny klasztor bernardynek, którego część w 1908 r. przeznaczono na szpital, ratusz miejski - klasycystyczny budynek ratusza wzniesiono w 1842 r.; dziś jest on siedzibą Urzędu Miasta i Gminy. Warto zwiedzić Muzeum PTTK Miasta i Rzeki Warty. Zbiory archeologiczne nawiązują do biegnącego tu niegdyś Szlaku Bursztynowego (niektóre znaleziono w czasie budowy Zbiornika Jeziorsko), zebrano pamiątki po sławnych warczanach (m.in. płk. Z. Skarżyński oraz malarzu Stachu z Warty).



Warta - klasztor oo. Bernardynów



Warta - cmentarz żydowski



Glinno - bunkry



503,7 Rzeka Warta z mostu

Noclegi i inne informacje:

- Muzeum Miasta i Rzeki Warty przy Oddziale PTTK, Warta, ul. 20-go Stycznia 26, tel. 43 829 41 78
- Warckie Centrum Kultury, Warta, ul. Kościuszki 9/11, tel. 43 829 47 43, 502 570 504, www.wckwarta.pl
- Klasztor i kościół oo. Bernardynów, Warta, ul. Klasztorna 9, tel. 43 829 40 74
- E.R. Mączka, Dzierlin 85, tel. 43 822 53 37, 502 784 289

Notatki:.....
.....
.....

10. WARTA – SKĘCZNIEW



- 484,3 Skęczniew**
Zapora zbiornika wodnego „Jeziorsko”
|I nr 478 Kalisz –
– Poddebice
- Siedlątków** 20,5
- 485,7 Kościanki**
„Rafa”
- Popów** 18,0
- 489,2 Miłkowice**
Dojazd nad wodę;
- Pęczniew** 16,0
OW Sumex
- 490,2 Zaspy Miłkowskie**
KTW „Warta”
(VII–VIII)
- Brodnia** 13,0
- 492,7 Ostrow Warcki**
Dojazd nad wodę;
▲ (proj.)
- 493,7 Jeziorsko**
|III| sezonowy
- Brzeg** 7,5
- 499,2 Tomisławice**
Początek otwartej wody

KILOMETRAŻ
lewy brzeg prawy brzeg

503,7 WARTA 0,0
|I nr 710 Kalisz – Łódź;
Nominalny początek Jeziora Jeziorsko. Wpływa-
my pomiędzy wyspy rez.
przyrody.
**W rezerwacie nie wolno
wysiądać z kajaków!**
Od Tomisławic płyniemy
wzdłuż lewego (zachod-
niego) brzegu



Warta - szlak kajakowy

ZBIORNIK JEZIORSKO

Największy akwen w regionie (42,3 km³). Powstał w 1986 r. w wyniku przegrodzenia doliny Warty zaporą w Skęczniewie (długość 2750 m, szerokość 12,5 m, wysokość 12 m). Celem utworzenia zbiornika retencyjnego była regulacja przepływów oraz nawadnianie użytków rolnych, ponadto spełnia on funkcje rekreacyjne i energetyczne. Przez zbiornik przebiega szlak kajakowy. Żeglarstwu i windsurfingowi sprzyjają bardzo dobre warunki wietrzne.

REZERWAT JEZIORSKO

Rezerwat ornitologiczny, utworzony na obszarze pd., płytkiej (cofkowej) części zbiornika. Powierzchnia rezerwatu wynosi 2350,6 ha. Jest to największy pod względem powierzchni rezerwat na terenie województwa łódzkiego. Przedmiotem ochrony są ptaki wodno-błotne. Liczebność stanowisk ptaków łęgowych i ich skład gatunkowy pozwalają zaliczyć ten obszar do miejsc o znaczeniu europejskim. Stwierdzono tu występowanie ok. 250 gatunków ptaków, w tym 150 gatunków łęgowych. W okresie przelotów, zwłaszcza jesiennych, liczebność przebywających tu ptaków przekracza wiele tysięcy osobników.

PĘCZNIEW

Drewniany kościół św. Katarzyny z 1761 r., w którego wnętrzu znajdują się renesansowe i późnobarokowe ołtarze. Na cmentarzu znajduje się mogiła polskich żołnierzy poległych we wrześniu 1939 r. W okolicy wsi odkryto grodzisko stożkowe, będące pozostałością obiektu zamieszkane na przełomie XIII/XIV w. oraz cmentarzysko ciałopalne kultury łużyckiej, a także ślady osadnictwa z okresu rzymskiego.



Zbiornik Jeziorsko



Regaty na Jeziorsku



Rezerwat Ornitologiczny

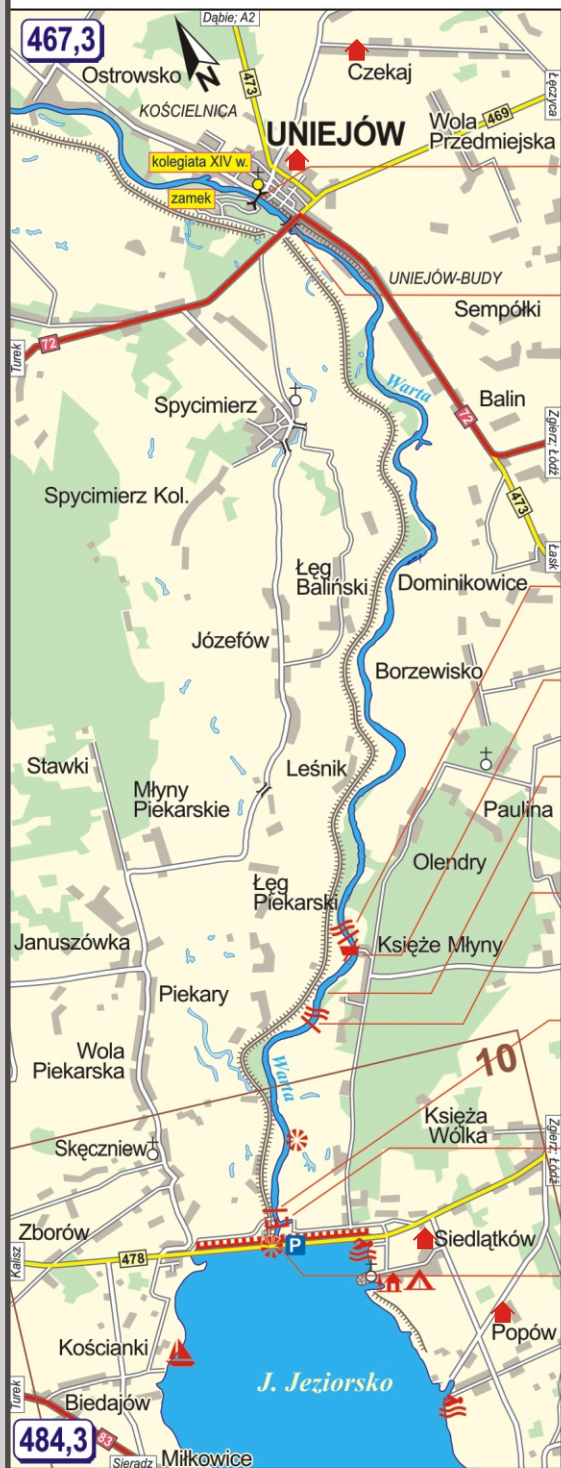


Bocian czarny

Noclegi i inne informacje:

- OW SUMEX, Pęczniew, ul. 40-lecia PRL 2/21, tel. 43 678 15 96
- ZŁOTA ORDA, N. Śniadowska, Brodnia 17, tel. 43 678 16 53
- TOPOLA, K. Józnik, Brodnia 35, tel. 43 678 19 72
- J.M. Sobczakowie, Brodnia 72, tel. 43 678 19 03
- CICHĄ ZATOKĄ, J. Bukowska, Brodnia Kolonia, tel. 43 678 18 96
- NAD JEZIOREM, A. Grzybowska, Brzeg 111, tel. 43 678 18 61
- I.P. Lipińscy, Kraczyнки 6, tel. 607 994 370
- J. Murawiak, Kraczyнки 32, tel. 43 679 02 96
- D. Misiak, Miłkowice 30, tel. 63 289 01 84, 785 451 485
- M. Majdas, Popów 3a, tel. 43 678 16 92
- A. Dygas, Popów 27, tel. 43 678 17 71, 507 899 903
- T. Sawicki, Pęczniew, ul. Dąbrowska, tel. 43 678 16 95
- T. Figińska, Siedlątków 7, tel. 43 678 17 83

11. SKĘCZNIEW – UNIEJÓW



467,3 UNIEJÓW

- hotel zamek
- P

467,8 UNIEJÓW

- nr 72 Konin – Łódź
- baseny geotermalne
- P

479,2 Księża Młyny

- Kamienisty | ||

479,4 Księża Młyny

- gospodarczy

480,2 Księża Młyny

- nr 500 (VII–VIII)
- P

480,9 Księża Młyny

- Kamienisty | ||

483,7 Skęczniew

- Betonowy | z dojazdem
- P

483,8 Skęczniew

- Jaz betonowy elektro-wni wodnej

484,3 Skęczniew

- Zapora zbiornika wodnego „Jeziorsko”
- | (nr 478 Kalisz – Poddebice)



Warta - szlak kajakowy

UNIEJÓW

W poł. XIV w. z polecenia arcybiskupa J. Skotnickiego wzniesiono murowany zamek, który zachował się do dziś. Stanowił uzupełnienie systemu warowni, stworzonego przez ostatniego z królów Piastów. Zabytek stanowi Kolegiata Wniebowzięcia NMP wzniesiona w 1349-65 r. z fundacji arcybiskupa Jarosława Bogorii Skotnickiego. We wnętrzu gotycki portal i kąpielnica kamienna oraz barokowe i rokokowe ołtarze. Warto zobaczyć dwór z 1845 r. oraz domy z XIX w. Uniejów słynie również z wód termalnych, są tu baseny termalne, SPA oraz dostępna dla wszystkich, bardzo urozmaicona baza noclegowa.

SPICYMIERZ

Jedna z najstarszych osad. Zachował się tu ciekawy układ zabudowy przestrzennej o nieregularnym, wielodrożnym rozmieszczeniu siedlisk, określona mianem wsi „kupowej”. Wieś znana jest w całym kraju z wyjątkowo pięknego zwyczaju związanego z obchodami Bożego Ciała. Co roku mieszkańcy układają barwne dywany kwiatowe wzdłuż liczącej około 2 km trasy procesji prowadzącej wokół wsi. W pobliżu znajdują się grodzisko stożkowe, był to we wczesnym średniowieczu jeden z ważniejszych grodów nad Wisłą.



Uniejów - zamek z XIV w.



Uniejów - baseny termalne



Spycymierz - dywany kwiatowe

Noclegi i inne informacje:

- PGK TERMY UNIEJÓW, Uniejów, ul. Polna 37, tel. 63 288 80 71
- KASZTEL RYCERSKI, Uniejów, ul. Zamkowa 6, tel. 63 288 89 20
- Kompleks Termalno-Basenowy, Uniejów, ul. Zamkowa 1, tel. 63 288 89 50
- Zamek w Uniejowie, Uniejów, ul. Zamkowa 2, tel. 63 288 89 50, www.termyuniejow.pl
- Restauracja HERBOWA, Uniejów, ul. Zamkowa 2, tel. 63 288 89 50
- Restauracja STAROMIEJSKA, Uniejów, ul. Rynek 9, tel. 63 288 81 11
- W. Szymański, Uniejów, ul. Bł. Bogumiła 30, tel. 63 288 84 00, 603 114 078
- Pokoje gościnne, Uniejów, ul. Rynek 10, tel. 63 288 81 11
- Gościniec NAD WARTĄ, Uniejów, ul. Sienkiewicza 137, tel. 63 288 84 10
- OW ISKRA, Księża Młyny, tel. 43 678 72 13
- OW VANTUR, Księża Młyny 14a, tel. 43 678 72 29, www.vantur.pl
- OW POD AKACJAMI, Księża Młyny 16b, tel. 601 151 919
- OW LEŚNE DOMKI, Księża Młyny 15, tel. 43 678 74 02
- Bar OSTROWIANKA, Ostrowsko 8, tel. 500 268 294, 601 804 595
- T. Figińska, Siedlątków 7, tel. 43 678 17 83
- LEŚNA DOLINA, K. Juda, Siedlątków 19, tel. 609 228 944
- M. Majdas, Popów 3a, tel. 43 678 16 92
- A. Dygas, Popów 27, tel. 43 678 17 71, 507 899 903
- EKO-AGRO, Czekał 1, tel. 791 517 128
- DOLINA WARTY, R. Pałka, Uniejów, ul. Sienkiewicza 8, tel. 605 121 423
- U HELMUTA, Śl. Głoszczyk, Ostrosko 71, tel. 508 313 735

12. WIERCICA



0,0 Uj. Wiercicy do Warty (704,8 km)

➔ Gospodarstwo Agroturystyczne w Garnku

1,0 Chmielarze
|| do Garnka

5,0 Dąbek
|| do Garnka

7,5 Smyków

E ⚙ MEW
➔ ppb 20 m
Niżej 8 spławnych progów

9,4 Knieja
|| E ⚙ ➔ plb 20 m
Niżej zwalone drzewa

13,8 Przyrów
E ➔ plb 30 m
Niżej dwa niskie mostki

16,4 Wiercica
E || ➔ ppb 100 m

18,2 Zalesice
➔ ➔ plb 20 m
|| do Żurawia

18,8 Julianka
|| 🚂 linii Kielce - Częstochowa.
Początek sztucznego zalewu

19,6 Sygotka
➔ || do Julianki
rzeka Kozyra 🐟



Warta - szlak kajakowy

Wiercica - jest prawym dopływem Warty o długości 30 km. Nie wiadomo dlaczego trudno znaleźć opis jej przebiegu tak w literaturze, jak i w Internecie. Wypływa ze Złotego Potoku ze znanych źródeł i stawów, nazwanych tak przez Zygmunta Krasińskiego. Stawy towarzyszą jej całemu biegowi, bowiem hodowla ryb stanowi od kilkuset lat tradycyjne zajęcie miejscowej ludności. Nawet park krajobrazowy nazwano „Stawki”. W dolnym biegu koryto Wiercicy zostało tak przebudowane w okresie II wojny światowej i później, że trudno o większy bałagan nazewniczy i poplątanie przebiegu z kanałami Lodowym, No-wym i innymi. Dla kajakarzy rzeka jest dostępna od Sygontki, wsi leżącej u ujścia Kozyry, prawego dopływu Wiercicy. Obie rzeki, zasilane krasowymi wywierzyskami, niosą sporo czystej wody i stąd stawy hodowlane. Dla płynącego budowle takie są tylko przeszkodą, zwłaszcza te nieformalnie ogrodzone, jak we wsi Wiercica. Tak więc oprócz przeszkód naturalnych musimy pokonać 6 przeszkód hydrotechnicznych, aby po 20 km zakończyć spływ w nowej agroturystyce u pana Ślęzaka w Garnku. W okresie wiosennym w grę wchodzi tylko jedynek, gdyż przy obfitości stawów i bezśnieżnych zim wody w Wiercicy w ostatnich latach zaczyna brakować.



18,8 Wiercica pod Julianką



Wiercica

Notatki:.....

.....

.....

.....

.....

.....

.....

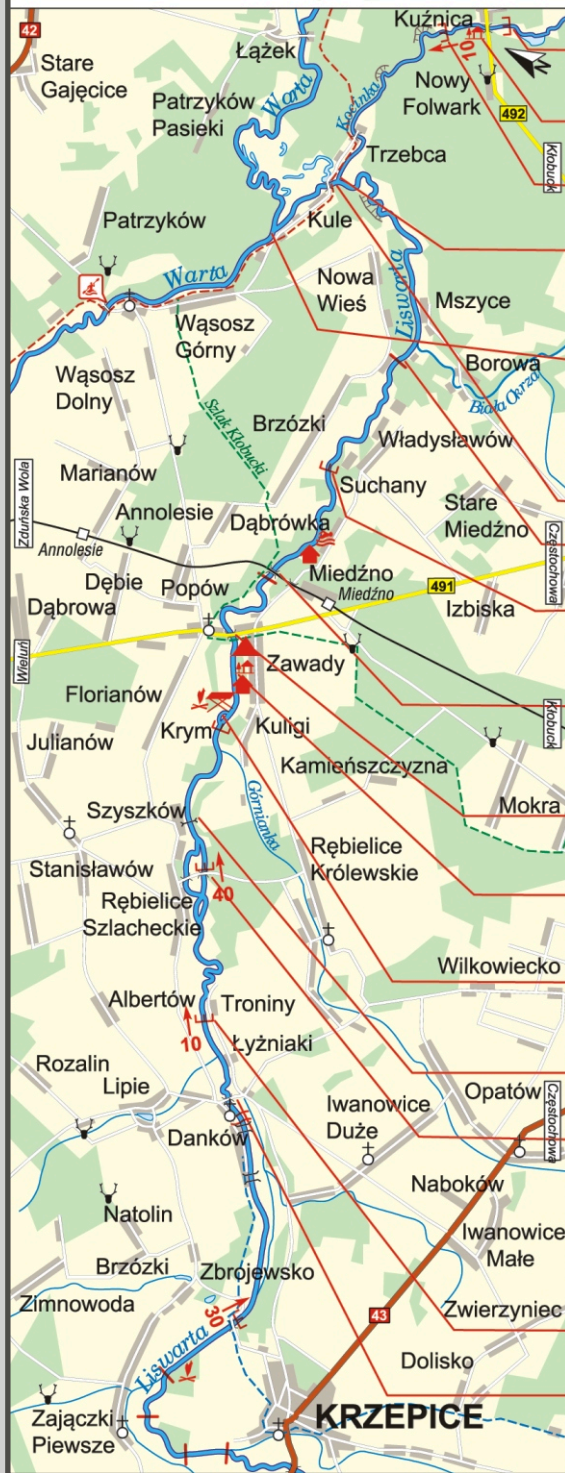
.....

.....

.....

.....

13. LISWARTA I KOCINKA



KOCINKA	
6,0	Kuźnica stawy ryb. V-IX
5,6	Kuźnica V-IX
4,6	Kuźnica niecz. plb 10 m
0,0	Trzebca Uj. do Liswarty
LISWARTA	
0,0	Kule Uj. Liswarty do Warty (637,2 km) Wąsosz(632,7 km)
1,7	Uj. Kocinki
6,7	Nowa Wieś
9,6	Suchany niecz. i zaraz; niżej
12,0	Miedźno (linii Herby Nowe-Zduńska Wola)
14,8	Zawady (Działoszyn - Częstochowa)
15,5	Zawady OW "Pod Grzybkiem"
16,3	Krym niecz. niżej
20,0	Szyszków Niska I
22,0	Rębielice Szlacheckie przed wyspą za rozlewiskiem i dalej; MEW ppb 40 m
23,8	Troniny niecz.
25,4	Danków (Lipie - Kłobuck)

Liswarta i Kocinka - szlak kajakowy

LISWARTA

W dolnym biegu stanowi ona umowną granicę między Małopolską, a Wielkopolską natomiast w górnym biegu stanowi ona część północnej krawędzi Górnego Śląska. W środkowym płynie wąską doliną. Od miejscowości Łebki w gminie Herby do miejscowości Wędzina, w gminie Ciasna Liswarta stanowi granicę między powiatem lublinieckim i powiatem kłobuckim, a od Wędziny do Lutrowskich w gminie Krzepice stanowi granicę między powiatami kłobuckim i oleskim. W górnym biegu rzeki znajduje się przy niej spora ilość stawów rybnych. Stawy te wcześniej powstały poprzez budowanie wałów i spiętrzanie wody nawet w pobliżu źródeł rzeki. Do tej pory wały te zachowały się w formie szczytkowej.

KOCINKA

Źródło rzeki znajduje się we wsi Golce na wschodnich stokach Garbu Truskolaskiego, płynie równoleżnikowo na wschód przez tereny leśne Grodziska. Tam skręca na północny wschód i koło Libidzy wpływa na teren gminy Kłobuck. Pomiedzy Libidzą a Kamykiem dolina się zwęża (zbocza są miejscami strome, 20-23 m). Dno doliny jest płaskie, ma szerokość około 0,5 km, podmokłe i użytkowane jako łąki. Dorzecze Czarnej Okszy jest asymetryczne, z lewej strony dopływy są nieliczne (jeden z nich płynący spod Dębowej Góry ma długość 2,5 km. Z prawej strony, na terenie Kopca, do Czarnej Okszy uchodzi duży jej dopływ IV rzędu - Białka. Wpada ona do Liswarty w ok. wsi Trzebca.



15,5 Liswarta pod Zawadami



"Złote oko" Kocinki



Meandry Kocinki



25,4 Bystrze w Dankowie

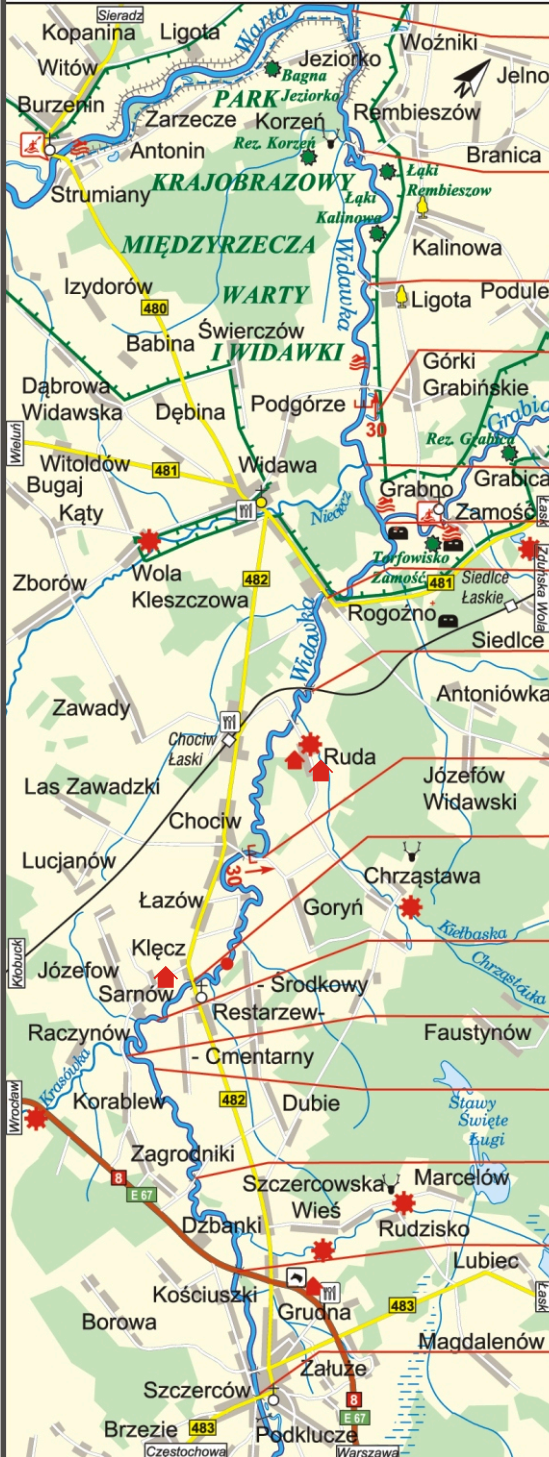
Noclegi i inne informacje:

- OW POD GRZYBKIEM, Zawady, ul. Piwna 7, tel. 34 319 08 98, 508 030 302, www.podgrzybkciem.pl
- OW SŁONECZNY BRZEG, Zawady, tel. 34 317 74 34, 662 231 237, www.slonecznybrzeg.com
- Smażalnia ryb, J. Kaczyński, Kuźnica 23, tel. 663 449 796
- Ośrodek Obozowo-Biwakowy ZHP, Kuźnica, tel. 34 311 99 20, www.rudaslaska.zhp.pl

Notatki:.....



14. WIDAWKA



- 0,0 Uj. do Warty**
(538,6 km)
Spływamy do Pstrokonii
- 3,4 Rembieszów**
Y (znowu) →
⚠ ⚠ ⚠
- 6,8 Ligota**
)(
- 9,3 Stara Wieś**
E ⚠ MEW
→ ppb 30 m ⚠
- 11,0 Uj. Niecieczy**
- 12,4 Uj. Grabi**
- 14,9 Rogoźno**
)(Widawa – Łask ⚠
- 17,0**)(🚂 linii
Zduńska Wola – Częstochowa
- 22,6 Chociw**
E ⚠ → ppb 30 m ⚠
- 27,0 Restarzew**
)(drogi nr 482 Widawa – Szczerców ⚠
- 28,3 Sarnów**
⚠ ⚠
- 29,9 Uj. Krasówki**
Niesie wody dołowe
- 30,1 Korablew**
⚠ ⚠
- 34,0 Zagrodniki**
)(● pale ⚠
- 37,0 Kościuszki**
⚠)(drogi nr 8
Wrocław – Warszawa
- 38,8 Szczerców**
→ ⚠)(drogi nr 483
Częstochowa – Łask

Widawka - szlak kajakowy

Widawka jest prawym dopływem Warty o dł. 95,8 km. Płyynie przez Wzgórze Radomszczańskie, Wysoczyzną Bełchatowską i Kotlinę Szczercowską. Wypływa na wysokości ok. 240 m n.p.m., w pobliżu wsi Feliksów. Dolina w biegu źródłowym niska, wąska, miejscami bagnista, o zmiennej szerokości; na jej dnie stawy. Prawie całym górnemu biegowi towarzyszą większe i mniejsze kompleksy lasów wzdłuż obydwóch brzegów rzeki, aż do Kotliny Szczercowskiej, gdzie koryto Widawki silnie meandruje. Poniżej lesistość mniejsza; na wsch. i pn.-wsch. od Szczercowa nad Widawką położone są rozległe bagna (Święte Łąki, Bagna Józefowskie); prawdopodobnie przez te bagna, prawie równoległe do dzisiejszego biegu Widawki, płynęła dawna rzeka, zasypiana w okresach interglacjałów. Obecnie dolina Widawki poniżej Szczercowa aż po ujście Chrzastówki jest wąska; rzeka wcina się intensywnie w płaskie, szerokie dno doliny. Widawka płynie przez tereny odkrywkowej Kopalni Węgla Brunatnego Bełchatów, a więc woda w rzece częściowo pochodzi z pomp głębinowych, odwadniających odkrywkę Bełchatów i Szczerców. Wody Widawki mieszczą się w II klasie czystości. Odcinek rzeki od mostu w miejscowości Żar, skąd Widawką można pływać kajakami, do mostu w miejscowości Lubońnia zaliczany jest do wód krainy ryb łososiowatych i lipienia.

cdn. na stronie 42.



3,4 Odnoga koryta Widawki w Rembieszewie



9,3 Jaz MEW w Starej Wsi



Zarzecze - pływizny na Widawce



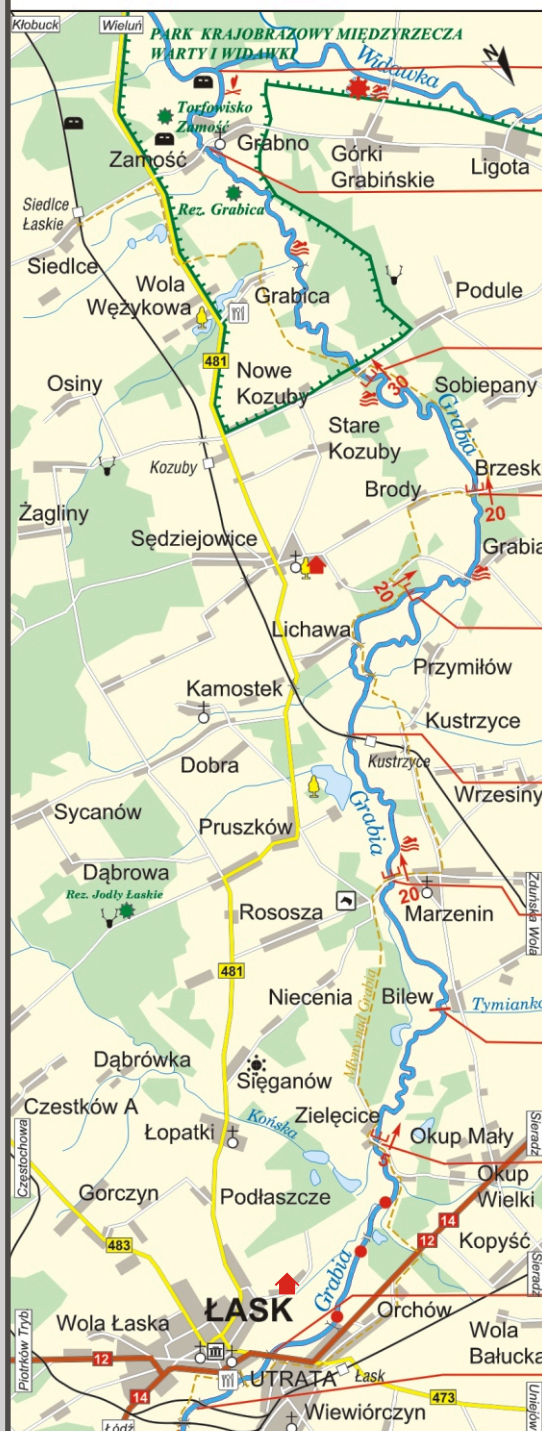
Widawka

Noclegi i inne informacje:

- J. Balcerzak, Ruda 39, tel. 43 675 70 63, 505 398 129
- T. Bojanowska, Sarnów 15, tel. 43 672 30 18, 606 989 693

Notatki:.....
.....
.....
.....
.....
.....

15. GRABIA



0,0 Uj. Grabi do Widawki (12,4 km)

1,4 Grabno

6,2 Nowe Kozuby
E MEW
ppb 30 m

10,0 Brzeski
MEW Krzywda E
ppb 20 m

13,2 Lichawa
E dawny młyn
Emilianów
plb 20 m

14,4 Kustrzyce
linii Tarnowskie
Góry - Inowrocław

16,8 Marzenin
E MEW
ppb 20 m

19,0 Bilew
lub ppb 5 m

21,8 Zielęcice
E MEW
ppb 5 m

30,2 ŁASK
nr 12 i 14

32,0 ŁASK
zalew



Grabia - szlak kajakowy

cd. ze strony 40.

W dolnej partii rzeka płynie przez Park Krajobrazowy Międzyrzecza Warty i Widawki. W centralnej części parku znajduje się węzeł hydrograficzny, który tworzą zbiegające się rzeki Widawka, Grabia i Nieciecz. Jako szlak kajakowy Widawkę można polecić od Szczercowa. Otrzymuje tam dużo wody z odkrytki kopalnianej. Posiada wartki nurt z licznymi głębozciami w piaszczystym podłożu, tworzy rozgałęzienia o wąskim nurcie, często przegrodzone gałęziami drzew i krzewów.

Grabia

jest prawym dopływem Widawki o długości 77,3 km. Nikła początkowo dolina Grabi z rzadkimi kępami olszyn, z dnem w wielu miejscach podmokłym (łaki), rozszerza się na obszarze lesistych wydm Wysoczyzny Łaskiej, użytkowanych jako tereny rekreacyjne przez mieszkańców Łodzi. Dno doliny wypełniają łaki i niskie zarośla, gdzieś tam wały lesistych wydm. W miejscu dawnej przeprawy przez rzekę leży Łask. Rzeka płytka, bezpieczna w płynięciu, bardzo malownicza, na wielu odcinkach o naturalnym przebiegu. Pomiedzy Łaskiem a Zielęciami uciążliwa ze względu na zarośnięte brzegi, koryto i liczne przeszkody. Latem w górnym biegu ma także niski poziom wody, więc trzeba się liczyć z koniecznością wychodzenia z kajaka w miejscach płycizn i przenosek. W trakcie spływu możemy podziwiać drewniane młyny. Warto także wspomnieć, że Grabia jest jedną z najczystszych rzek w Polsce.




10,0 Młyn "Krzywda" w Brzeskach



19,0 Próg w Bilewie



Próg wodny



Grabia

Noclegi i inne informacje:

- CHATA PRABABCI, Łask, ul. Rzeczna 2, tel. 42 684 63 70, 606 357 852
- wypożyczalnia kajaków M. Miśkiewicz, Łask-Kolumna, ul. Komuny Paryskiej 15, tel. 518 50 81 91
- wypożyczalnia kajaków, Łask, ul. Pułaskiego 3/44, tel. 609 833 377, 609 630 520

Notatki:.....

.....

.....

.....

Załęczański Park Krajobrazowy

ma powierzchnię 14 750 ha, a jego otulina 12 010 ha. Siedziba zarządu znajduje się w Sieradzu. Zadaniem ZPK jest ochrona niepowtarzalnego krajobrazu jurajskich ostańców wapiennych, kryjących w sobie wiele form krasu i żywiących osobliwą faunę i florę oraz urokliwego odcinka rzeki Warty, określanego jako najpiękniejszy i najwartościowszy przyrodniczo w stosunku do całego jej biegu. Warta przepływa przez park wielkim łukiem z licznymi zakolami, starorzeczami i odcinkami przełomowymi, wcinając swe koryto na głębokość 40-60 m. Lewobrzeżne zbocza są strome i poprzecinane wąwozami z licznymi strumieniami i mokradłami; strona wewnętrzna łuku rzeki jest bezwodna. Podłoże jest widoczne w odsłonięciach i ostańcach, jak Góra Zelce czy Góra Świętej Genowefy. Liczne skamieniałości (amonity, ramienionogi etc), bogactwo zjawisk krasowych (jaskinie, leje i studnie, wywierzyska). Strumieniem krasowym jest Sucha Struga, która w dolnym biegu niknie w porachach 2 km od ujścia do Warty. Lasy zajmują ok. 50% powierzchni i są to przeważnie suche bory sosnowe, miejscami zachowała się dąbrowa świetlista, bór bagienny, łęg jesionowo-olszowy, ols, buczyna kwaśna, grąd jodłowy. W obrębie łuku Warty występują jałowczyska i żarnowczyska oraz ciepłolubne zarośla róż, jałowca i leszczyny, murawy naskalne, kserotermiczne i napiaskowe, zespoły wapieniolubnych paproci. Flora ZPK liczy około 1200 gatunków roślin naczyniowych, mchów i porostów, posiada gatunki górskie i 33 podlegające ochronie. Dla zachowania najcenniejszych walorów przyrodniczych Parku i jego otuliny utworzono 5 rezerwatów przyrody oraz 9 użytków ekologicznych, w tym starorzecze rzeki Warty „Wronia Woda”. Zabytki archeologiczne (kurhany, osady z epoki brązu i żelaza), zabytki architektury drewnianej, wapienniki, młyny wodne dopełniają zróżnicowany obraz tej położonej na styku wyżyn i nizin jurajskiej krainy.



Park Krajobrazowy Międzyrzecza Warty i Widawki

został powołany w 1989 r. Obejmuje obszar 25 330 ha o wyróżniającym się krajobrazie, związanym z urozmaiconą rzeźbą terenu w dolinach rzek, zwłaszcza z przełomowymi odcinkami Warty (okolice Strońska, Strobina, Majaczewic i Strumian). Meandrujące rzeki, liczne starorzecza, obszary wydmore i torfowiska to kolejne, cenne przyrodniczo i krajobrazowo obszary Parku.



Wszystkie partie dolin charakteryzują się mozaikowością pokrycia, łąki przeplatają się z roślinnością nadrzeczną, a wokół starorzeczy i torfowisk chłopskie lasy wcinające się nieregularnie w pola uprawne. Lasy w Parku stanowią tylko niespełna 25% ogólnej powierzchni i przeważają sztucznie wprowadzone zbiorowiska borowe. We florze Parku, niezbyt bogatej w gatunki chronione, licznie reprezentowane są rośliny związane z wszelkimi siedliskami wodnymi, nawodnymi i bagiennymi. Dość liczną grupę stanowią też gatunki kserotermiczne i ciepłolubne. To właśnie rośliny z wymienionych wyżej grup stanowią najważniejsze z geobotanicznego punktu widzenia elementy flory Parku i decydują o jej charakterze. W wodach Parku znaleziono 34 gatunki ryb oraz 2 gatunki minogów. Faunę uzupełniają 140 gatunków ptaków, 12 gatunków płazów (żmije, zaskrońce, żaby i jaszczurki) i 32 gatunki ssaków, w tym bobry i wydry. Dla zachowania najcenniejszych walorów przyrodniczych Parku utworzono na jego terenie 4 rezerваты przyrodnicze: „Winnica”, „Korzeń”, „Hołda” i „Grabica”, ochroną pomnikową objęto 49 okazałych drzew rosnących głównie w obrębie założeń dworsko-parkowych. Utworzono dwa zespoły przyrodniczo-krajobrazowe: „Dolina Grabii” i „Góry Wapienne” oraz 14 użytków ekologicznych z rzeką Grabią.



PILICA

Pilica na tle rzek Polski



Pilica - szlak kajakowy

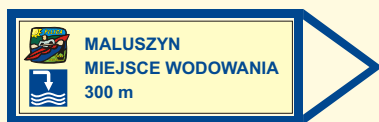


System oznakowania szlaku wodnego rzeki Pilicy

Na każdym znaku umieszczono logo szlaku kajakowego rzeki Pilicy. Znaki związane z turystyką kajakową na rzece Pilicy składają się z tablic informacyjnych oraz znaków informacyjnych i strzałek doprowadzających i rozprowadzających.



Znaki informacyjne



Strzałka kierunkowa



Tablica informacyjna

PILICA

Pilica jest lewym dopływem Wisły o dł. 325,4 km, płynącym z Wyżyny Krakowsko-Częstochowskiej przez Wyżynę Przedborską, Wzniesienia Południowo-Mazowieckie i Nizinę Środkowomazowiecką. Wypływa na wysokości 348 m n.p.m. powyżej miasta Pilica w postaci krasowego wywieziska o znacznej wydajności. W trakcie biegu rzeka często zmienia kierunek, głębokość i szerokość tak koryta, jak i doliny. W źródłowym odcinku Pilica płynie na wschód w bezleśnej dolinie, dość wyraźnie wciętej w podłoże jurajskie i kredowe, poniżej Żarnowca zmieniając kierunek na północny, a przed Szczekocinami na zachodni. W plejstocenie górna Pilica odpływała stąd na wschód do Białej Nidy, obecnie okrąża wschodnie krańce Progu Lelowskiego. Poniżej Szczekocin znów przyjmuje kierunek północny, a jej dolina osiąga pod Koniecpolem 2 km szerokości; na jej dnie powstało kilka kompleksów stawów rybnych. W rejonie Przedborza rzeka opływa zachodnie krańce Pasma Przedborsko-Małogoskiego, a głębokość doliny sięga 50 m. Pod Smardzewicami wody środkowej Pilicy spiętrza zapora ziemna, tworząc Sulejowski Zbiornik Wodny. Dolinie Pilicy towarzyszą lasy, których największe kompleksy występują w okolicach Przedborza (Przedborski Park Krajobrazowy), w widłach Pilicy i Luciąży oraz w okolicach Tomaszowa Mazowieckiego (Puszcza Pilicka, inaczej Lasy Spalskie – od XIX w. rządowe lasy łowieckie).

Od Tomaszowa Mazowieckiego do Białobrzegów Pilica płynie w swojej własnej pradolinie, skąd w okresie maksymalnego zasięgu zlodowacenia warciańskiego odprowadzała wody lodowcowo-rzeczne na wschód, prawdopodobnie aż do Prypeci. Wytworzyła się w ten sposób dolina dużej rzeki, która jako mezoregion fizyczno-geograficzny nosi nazwę Doliny Białobrzezkiej. Jej szerokość wraz z tarasami nadzalewowymi dochodzi miejscami do 4 km.



Pilica - szlak kajakowy

Lewy, wysoki i miejscami stromy brzeg doliny (zwłaszcza pomiędzy Domaniewiczami a Tomczycami) jest krawędzią Wysoczyzny Rawskiej, która była strefą moren czołowych wspomnianego zlodowacenia warciańskiego. Porośnięta lasem stroma skarpa wysoczyzny wznosi się tutaj do 30 m ponad poziom wody. Znacznie niższy brzeg prawy to Równina Radomska. Poniżej Białobrzegów Pilica rozdziela Równinę Warszawską od Równiny Kozienickiej, meandrując między pasami wydm, zwanych tu Białymi Górami. Dolny odcinek rzeki odznacza się asymetrią doliny, której dno jest podmokłe i posiada liczne starorzecza, a szerokość koryta dochodzi do 100 m. Pilica uchodzi do Wisły na wysokości 93 m n.p.m. Ujściowy odcinek poniżej Warki został obwałowany, a w widłach obu rzek jest położona wieś Mniszew.



Pilica jeszcze na przełomie wieków XIX i XX była ważnym szlakiem transportowym, a wcześniej przez kilka stuleci odgrywała dużą rolę w życiu gospodarczym Mazowsza, gdyż spławiano nią surowce i budulec kamienny nawet do Warszawy z kopalń Wyżyn: Krakowskiej i Olskuskiej. Postępujące wyniszczanie lasów w jej dorzeczu doprowadziło do spadku poziomu wody i sytuacji, w której w czasie gorącego lata nawet kajakarze osiadają na mieliznach.

Średni spadek doliny rzeki Pilicy od źródeł do ujścia wynosi 0,78‰, a na podstawowym szlaku kajakowym od Maluszyna do Mniszewa 0,48‰, co jak na rzekę nizinną kształtuje się korzystnie dla płynącego. Przeciętne spadki wyszczególnionych odcinków rzeki przedstawiają się następująco:

1. Pilica (źródła rzeki) Żarnowiec	325,4-307,0 km	3,60‰
2. Żarnowiec – Szczekociny pałac	307,0-288,0 km	1,42‰
3. Szczekociny – Koniecpol	288,0-262,8 km	1,15‰
4. Koniecpol – Maluszyn	262,8-237,8 km	0,76‰
5. Maluszyn – Sulejów	237,8-157,2 km	0,50‰
6. Sulejów – Smardzewice zaporą	157,2-136,5 km	0,0‰
7. Smardzewice zaporą – Mniszew	136,5-0,0 km	0,45‰
8. Mniszew – Góra Kalwaria	457,0-476,0 km	0,23‰

Dzięki wydajności źródeł Pilica wiosną jest dostępna dla kajaków już od miejscowości Pilica, a zasadniczo przez cały rok od Żarnowca. Biegnąca stąd trasa spływu ma długość 307 km. Górna część szlaku jest trudna do płynięcia, wiąże się z tym duża liczba przenoszeń kajaka ze względu na wąskie koryta oraz liczne przeszkody w nurcie. Możemy polecić ją zaawansowanym kajakarzom, którzy, płynąc jedynekami bez bagażu biwakowego, będą mieli przyjemność pokonania rzadko uczęszczanego odcinka rzeki.

Indywidualnie Pilicę pływa się zasadniczo od Koniecpola (263 km). W Maluszynie (238 km) kończą się uciążliwe przeszkody rzeczne i stąd wyruszają na wypożyczonych kajakach zorganizowane grupy spływowe.

Przyrodniczo i krajoznawczo szlak Pilicy jest bardzo atrakcyjny. Meandrujące po dnie swojej pradoliny koryto rzeczne wytworzyło różnej wielkości łagodne zakola, zakręcające niekiedy nawet o 180 stopni. W ten sposób powstał szereg starorzeczy (odciętych współczesną regulacją koryta) oraz wiele stałych wysp różnej wielkości, pokrytych bogatą roślinnością. Przy wyższej wodzie dają turyście urozmaicone możliwości wyboru drogi płynięcia, przy niskiej bywają utrapieniem ze względu na uciążliwe płycizny. Piaszczyste wszędzie podłoże oraz pojawiające się co kilka kilometrów rozległe plaże w słoneczne dni zapraszają do kąpieli, przy brzegach znajdziemy dużo terenów leśnych z malowniczymi biwakami. Wody Pilicy, niegdyś na znacznym odcinku zanieczyszczone, obecnie posiadają III, a nawet II klasę czystości. Należy jednak pamiętać, że woda z rzeki nigdzie nie nadaje się do picia nawet po przegotowaniu (jak zresztą w całej Polsce) ze względu na zanieczyszczenia biochemiczne oraz wysoki poziom naturalnej zawiesiny po deszczach.

Na pokonanie całej trasy od Maluszyna do Góry Kalwarii, liczącej 257 km, należy przeznaczyć 10-14 dni. O ile samą rzeką płynie się stosunkowo szybko i dystans 20 km dziennie dla początkujących, a 25-30 km dla wprawnych kajakarzy nie powinien nikogo przerażać, to pokonanie zbiornika wodnego i zorganizowanie przewozu kajaków przez zaporę w Smardzewicach zajmuje co najmniej dwa dni. Nie należy jednak traktować tej przeprawy jako uciążliwość, gdyż Jezioro Sulejowskie to jeden z bardziej atrakcyjnych i przyjaznych dla turystów sztucznych zbiorników wodnych w Polsce. Jego brzegi oferują nieskończoną liczbę możliwości spędzenia letniego i weekendowego wypoczynku od prostych, kameralnych biwaków do miejsc hotelowych o standardzie trzech gwiazdek.

Poniżej zapory w Smardzewicach rzeka kilkakrotnie zbliża się do wysokiej skarpy lewego brzegu, skąd rozciąga się zaskakująco rozległy widok na równiny po drugiej stronie koryta. W wielu miejscach do brzegów przylegają łąki i pastwiska, które tworzą dobre warunki biwakowe nawet dla dużych grup turystów (łatwe ładowanie na niskim brzegu oraz równe, trawiaste podłoże pod namioty). Na całej trasie znajdziemy także szereg obiektów godnych odwiedzin (opactwo cystersów i romański kościół z XII w., wywierzyska krasowe „Niebieskie Źródła”, Skansen Rzeki Pilicy, Muzeum K. Pułaskiego i inne). Wszystkie zostały opisane w szczegółowej części przewodnika



Pilica - szlak kajakowy

Pilica tworzy oś hydrograficzną dwóch parków krajobrazowych: Sulejowskiego i Spalskiego, i przepływa przez trzeci – Przedborski. Od 1995 r. tworzą wspólnie jeden Zespół Nadpilicznych Parków Krajobrazowych (ZNPK). Zostały utworzone w celu zachowania i ochrony cennych przyrodniczo obszarów, będących pozostałością Puszczy Pilickiej oraz fragmentów Wyżyny Przedborskiej wraz z doliną rzeki Czarnej Włoszczowskiej. Puszcza Pilicka jest największym kompleksem leśnym w Polsce Środkowej. Łączna powierzchnia wchodzących w jej skład lasów wynosi 55 tys. ha. Ten swoisty, naturalny krajobraz doliny Pilicy, wysoczyzn środkowopolskich wraz z niezbyt jeszcze zniszczoną szatą roślinną, licznymi zabytkami kultury materialnej, żywym folklorem i bogatą historią powinien być zachowany, właściwie zagospodarowany i chroniony, aby mógł służyć społeczeństwu jako wartościowy obszar rekreacyjny, a nauce jako obszar badań. ZNPK jest największym, naturalnym terenem przyrodniczym i wypoczynkowym dla aglomeracji łódzkiej, Piotrkowa Trybunalskiego, Tomaszowa Mazowieckiego, Radomska i Bełchatowa. O znaczeniu tego obszaru świadczy fakt, że został zaliczony do Krajowej Sieci Ekologicznej ECUNET (europejska sieć ECONET jest próbą stworzenia hierarchicznego rejestru obszarów o najwyższych walorach przyrodniczych w skali kontynentu).

Dolina Pilicy posiada bogatą i stale rozwijającą się infrastrukturę turystyczną, związaną tak z turystyką wodną, jak i pieszą czy rowerową. Kilkanaście wypożyczalni kajaków oferuje swoje usługi związane z transportem sprzętu na całym szlaku oraz zorganizowaniem noclegów w namiotach, domkach kempingowych czy ogrzewanych pawilonach całorocznych. Rozciągający się na długości 16 km akwen Jeziora Sulejowskiego umożliwia także wyżycie się innym „wodomaniakom”, żeglarzom i surfingowcom, oferując przy tym doskonałe warunki do nauki dla początkujących adeptów tych sportów wodnych. Wszystkie miejsca wypożyczenia sprzętu wodnego, ośrodki kempingowe i wypoczynkowe, porty jachtowe i stacje kajakowe zostały przedstawione w szczegółowej części przewodnika.

Pilica posiada kilka spenetrowanych przez kajakarzy dopływów, na których w ostatnich latach były nawet urządzone zorganizowane spływy kajakowe. W pierwszej kolejności należy do nich zaliczyć: Luciążę, Czarną Maleniecką oraz Drzewiczkę. Pojedyncze osoby pokonały cztery inne dopływy: Krztynię, Białą Lelowską, Czarną Włoszczowską oraz Wolbórkę. Na dopływach nigdzie poza Drzewicą i Sielpią infrastruktura turystyczna nie występuje, więc należy liczyć tylko na własną przemyślność.



1:100 000 (1 cm – 1 km)
0 3 km

SZLAK KAJAKOWY PILICY OBJAŚNIENIE ZNAKÓW

SZCZEGÓŁOWY OPIS SZLAKU

468,0 szczegółowy kilometraż

WARKA miasto

Brzumin wieś lub osada

Luciąża dopływ jako szlak kajakowy

Pierzchnia inny dopływ

~ ujście rzeki

↑ przenoszenie kajaka brzegiem



szlak kajakowy Pilicy



inny szlak kajakowy



inne rzeki i jeziora



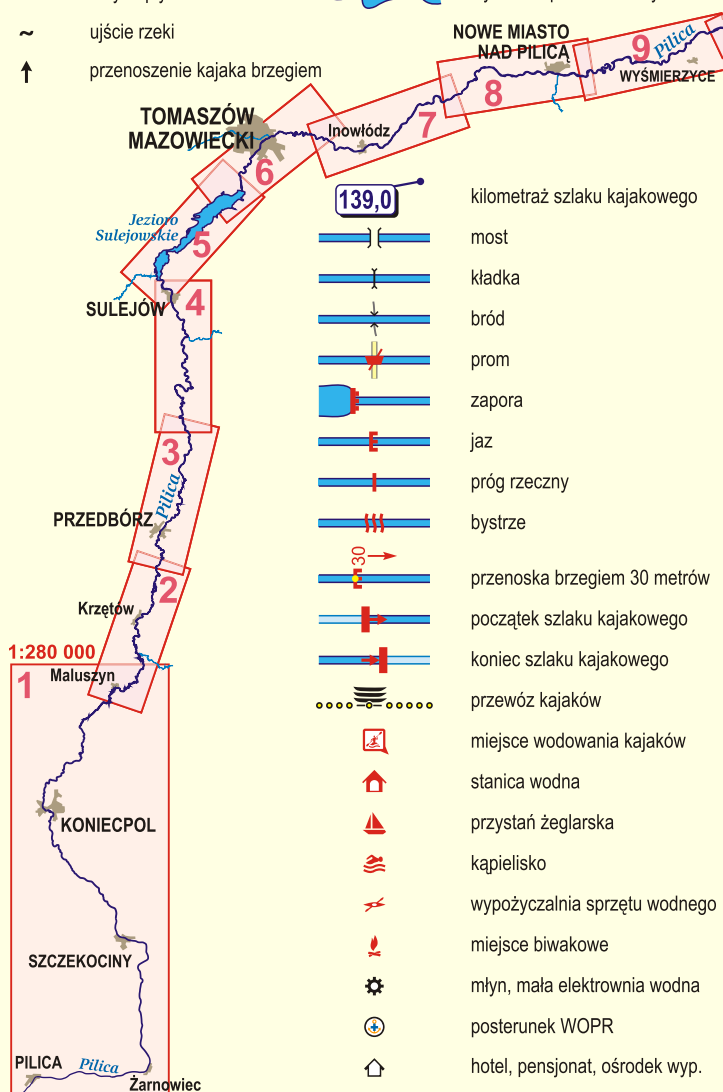
brzeg umocniony



strefa ciszy



wysokość poziomu wody



**NOWE MIASTO
NAD PILICĄ**
WYSZMYRZYCE

**TOMASZÓW
MAZOWIECKI**

Inowłódz

Jezioro
Sulejowskie

SULEJÓW

PRZEDBÓRZ

Krzętów

1:280 000

1 Maluszyn

KONIECPOL

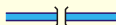
SZCZEKOCINY

PILICA

Zarnowiec

139,0

kilometraż szlaku kajakowego



most



kładka



bród



prom



zapora



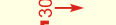
jaz



próg rzeczny



bystrze



przenoska brzegiem 30 metrów



początek szlaku kajakowego



koniec szlaku kajakowego



przewózajaków



miejsce wodowania kajaków



stacja wodna



przystań żeglarska



kąpielisko



wypożyczalnia sprzętu wodnego



miejsce biwakowe



młyn, mała elektrownia wodna



posterunek WOPR



hotel, pensjonat, ośrodek wyp.



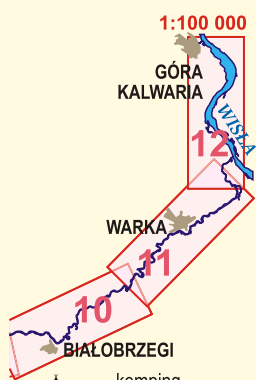
schronisko młodzieżowe



gosp. agroturystyczne



Pilica - szlak kajakowy



- kemping
- pole namiotowe
- stadnina
- restauracja, bar
- informacja turystyczna
- bankomat
- muzeum
- basen
- stacja benzynowa
- parking
- lotnisko
- komisariat policji
- poczta
- szpital, sanatorium
- apteka
- leśniczówka
- atrakcja turystyczna
- kościół; zabytkowy
- synagoga; zabytkowa
- zamek
- pałac
- dwór
- skansen
- zabytkowy most
- zabytkowy park
- inny zabytek architektury
- ruiny zabytkowe

- grodzisko
- bunkry
- miejsce i data bitwy
- mogiła
- pomnik
- punkt widokowy
- punkt wysokościowy
- jaskinia
- pomnik przyrody
- granica rezerwatu przyrody
- granica parku krajobrazowego
- szlaki turystyczne piesze
- ścieżka rowerowa
- droga ekspresowa
- droga krajowa
- droga wojewódzka
- droga lokalna
- droga gruntowa
- linia kolejowa
- linia wąskotorowa
- nieczynne linie kolejowe
- WARKA**
- NIEMOJEWICE*
- Lipnica
- wieś
- zabudowa
- zabudowa przemysłowa
- cmentarz
- las
- sad, ogród
- krzewy, zarośla
- łąka
- plaża
- poziomice
- skarpa
- wał
- grobla

1. PILICA - MALUSZYN



- 237,8 Maluszyn** [(725 Ciężkowice - Włoszczowa; doskonała)]
- 240,0 Mosty** dobre [na skraju łąki pod sosnowym laskiem]
- 242,4 E** [(na końcu stawów rybnych)]
- 246,4 Modła** [stawów rybnych] [(
- 249,7 Kuźnica Grodziska E** [(
- 261,9 KONECPOL** ☼ E ↑ 30 [
- 262,1 KONECPOL.** [(1788 Św. Anna - Włoszczowa; za nim [(linii kolejowej Częstochowa - Kielce
- 262,6 KONECPOL** [(
- 262,8 KONECPOL ~ Białki Łelewskiej** przy zakładzie chemicznym.
- 263,4 KONECPOL - ZATORZE** wysoki E ↑ 50
- 266,8 Wąsosz** [(
- 268,3 Łysaków E**
- 274,2** [(CMK
- 277,7 Suchy Młyn** [()]
- 283,8 ~ Krztyni**
- 285,4** ☼ E
- 287,6 SZCZĘKOCINY** [([] ; niżej betonowy]
- 288,0 SZCZĘKOCINY** [(przy [] ; za) [(lewy brzeg [] pomost
- 288,6 SZCZĘKOCINY** ↑ 10 E ↑ 30
- 304,2 Łany Wielkie** [(do Otoli; E ☼
- 306,5 ~ Uniejówki**
- 307,2 Żarnowiec** [(] ; wyżej [] koło Ośrodka Zdrowia; dobre []
- 312,3 Wola Libertowska** [(
- 322,7 PILICA** [(do Żarnowca []]
- 325,4 PILICA**; źródło rzeki Pilicy

Pilica - szlak kajakowy

PILICA

Należała do rodu Toporczyków, zwanych następnie Pileckimi. Pałac wybudował Stanisław Padniewski ok. 1610 r. Dziś własność Barbary Piaseckiej-Johnson. Obok barokowa kolegiata z bogatym wyposażeniem z początku XVIII w. oraz pięknie odnowiony klasztor i kościół franciszkanów reformatów z 1746 r.

SZCZEKOCINY

Siedziba rycerskiego rodu Odrowążów. Pałac Dębińskich z 1780 r. gościł króla Stanisława Augusta Poniatowskiego. W czerwcu 1794 r. T. Kościuszko przegrał pod Szczekocinami bitwę z połączonymi siłami prusko-rosyjskimi (pomnik w rynku), w której śmiertelnie ranny został Bartosz Głowacki, bohater spod Raławic. Gmina przyjazna kajakarzom buduje pomosty, wypożycza kajaki i zaprasza do wzięcia udziału w spływach na pierwszym malowniczym odcinku rzeki o długości 14 km ze Szczekocin do Przyłęku.

KONIECPOL

Miasto lokowane w 1443 r. przez króla Władysława Warneńczyka, rodzina siedziba Koniecpolskich. W pobliskim Chrzastowie (obecnie dzielnica miasta) wystawili oni w 1603 r. zamek, przebudowany w połowie XVIII w. na klasycystyczny pałac. Obecnie pełni rolę hotelowo-restauracyjną oraz mieści Ośrodek Kultury, Sportu i Rekreacji (można wypożyczyć kajaki). Obok barokowy kościół pw. św. Michała Archanioła z 1767 r. z kropielnicą z XVII w. oraz tablicami pamiątkowymi rodziny Potockich. W mieście kościół pw. św. Trójcy fundacji S. Koniecpolskiego z 1633 r. o bogatym, barokowym wystroju wnętrza.



Zalew w Pilicy



Szczekociny - pomost dla kajakarzy



Pilica pod Koniecpolem



Pilica za Koniecpolem

Noclegi i inne informacje:

- Jurajska Stadnina Koni, Udórz 72, tel. 32 644 90 82, 600 087 792, www.jazdakonna.pl

- wypożyczalnia kajaków, S. Gradziński, tel. 605 988 051

- motel i restauracja AMAZONKA, Zawada Pilica, tel. 34 355 74 18

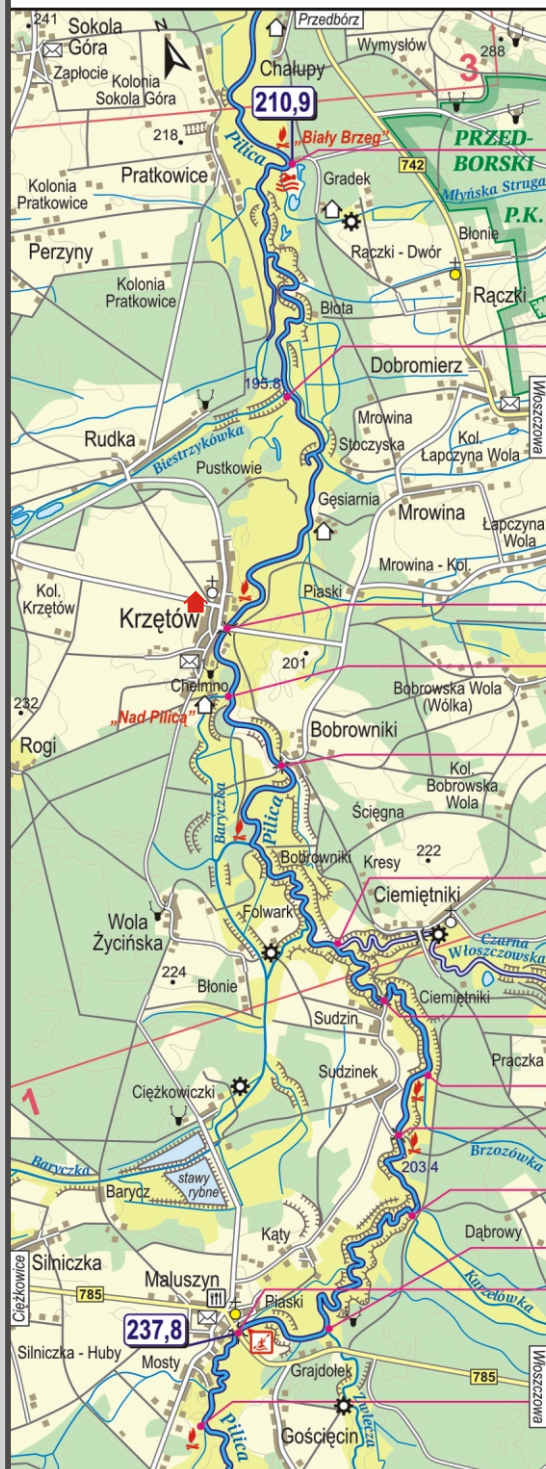
Notatki:.....

.....

.....

.....

2. MALUSZYN - CHAŁUPY



210,9 dawna gajówka „Biały Brzeg”; doskonale mała plaża

215,2 ~ Biestrzykówki

219,3 Krzętów] (

220,4 Krzętów „Nad Pilicą”; ~ Baryczki

221,8 Bobrowniki] (

226,8 ~ Czarnej Włoszczowskiej

228,3 Sudzin] (

231,2 ~ Brzozówki

231,4 Sudzinek] (

233,0 ~ Kurzelówki

236,5 ~ Zwłeczy

237,8 Maluszyn] (⁷⁸⁵
Ciężkowice – Włoszczowa; doskonale

240,0 Mosty dobre na skraju łąki pod sosnowym lasiem

Pilica - szlak kajakowy

MALUSZYN

niewielka wieś z XV w. położona w Niece Włoszczowskiej na lewym, wysokim brzegu Pilicy. Murowany kościół parafialny z lat 1777-1787, pałac Potockich z początku XIX w., sklepy i bary. Tradycyjne miejsce rozpoczynania masowych spływów kajakowych ze względu na dogodny dojazd dużym transportem. Rzeka łatwa i bez przeszkód, koryto kręte, lecz dostatecznie szerokie i głębokie dla wszelkiego sprzętu pływającego. Biwaki namiotowe na łące lewego brzegu.

KRZĘTÓW

Atrakcją Krzętowa jest 300-letni park z pomnikowymi dębami i lipami. Na terenie wsi powstało w ostatnich latach bardzo dużo gospodarstw agroturystycznych. Rozpoczyna się tu niebieski szlak turystyczny o dł. 121 km, wiodący wzdłuż prawego brzegu Pilicy na północ przez Przedbórz, Sulejów, Smardzewice do Piotrkowa Trybunalskiego.

CZARNA WŁOSZCZOWSKA

posiada dł. 47,5 km, dla kajaków dostępna jest z drogi Oleszno – Żeleźnica, skąd jej rozczłonkowane dotąd koryto nabiera wyraźnej formy. Na trasie długiej na 20 km rzeka wartkim nurtem pokonuje 20 m różnicy wysokości, napędza kilka stawów i napędza 4 młyny wodne (w XIX w. poruszała też tartak i hutę żelaza). Płytkie koryto silnie meandruje, brzegi są piaszczyste i suche, miejscami zarośnięte czarną olszą, wody rybne. Uchodzi do Pilicy obok wsi Ciemiętniki. Dostępna z reguły tylko na wiosnę kajakami jedynkami. Noclegi w Krzętowie.



Zajazd "Pilica" w Maluszyńcu



Pałac Potockich w Maluszyńcu



Pilica pod Krzętówem



Biały Brzeg

Noclegi i inne informacje:

- CHATA U BRATA, A. Liczberski, Krzętów, ul. Dolna 3, tel. 44 787 18 58
- ALEX, A. Jędrzejczyk, Krzętów, ul. Dolna 33, tel. 44 787 19 63
- U JANKI, J. Piskorzycy, Krzętów, ul. Dolna 60, tel. 44 787 18 33
- NAD PILICĄ, U. Baranowska-Pietruczuk, Krzętów, ul. Dolna 80, tel. 44 787 19 48
- P. Bakalarz, Krzętów, ul. Górna 58a, tel. 44 787 18 46
- E. Kucharzewska, Krzętów, ul. Stodolna 2, tel. 44 787 19 07
- U ZOSI, Z. Liczberska, Krzętów, ul. Tysiąclecia 15, tel. 44 787 19 68

3. CHAŁUPY - ŁĘG RĘCZYŃSKI



183,8 Łęg Ręczyński

190,3 ~ Ojrzanki

191,9 Taras ☒

197,4 Trupień ☒

201,4 | kamienny, przepływny prawą stroną; niżej |||

202,4 PRZEDBÓRZ } (42
Radomsko – Końskie;
przed } | kamienny, P ☐ |||
„Parkowa”. Za } ☒

202,9 PRZEDBÓRZ, plaża, ☒, dojazd od ulicy Browarnej przy siedzibie Przedborskiego Parku Krajoobrazowego (kilka miejsc noclegowych)

207,9 Chałupy, agroturystyka ☒



Pilica - szlak kajakowy

PRZEDBÓRZ

Znany od 1136 r. ze względu na swoje położenie na szlaku przeprawy przez Pilicę. Prawa miejskie nadał Przedborzowi król Kazimierz Wielki w 1370 r., który lubił polować w tych okolicach, co zresztą skończyło się dla niego tragicznym wypadkiem. Król Władysław Jagiełło nadał w Przedborzu prawa miejskie Łodzi w 1423 r. Zniszczenia po wojnach szwedzkich załamały gospodarczo miasto. Królewski zamek nie zachował się. Zabudowę rynku w większości zniszczono w czasie II wojny światowej (obecnie odremontowano zachowaną część). W zachowanym budynku karczmy mieści się Muzeum Ludowe Ziemi Przedborskiej (miniskansen o charakterze etnograficzno-historycznym). Ocalał także kościół z 1341 r., pierwotnie gotycki, po przeróbkach barokowy oraz budynek późno - klasycystycznego ratusza z 1830 r. W położonej nad rzeką i przy rynku restauracji „Parkowej” podają smaczne i obfite posiłki. Przez Przedbórz przebiegają dwa dalekobieżne szlaki piesze, które w znacznej mierze podążają doliną rzeki Pilicy: szlak niebieski o łącznej dł. 121 km z Krzętowa do Piotrkowa Trybunalskiego oraz szlak czerwony o długości 201 km z Radomska do Poświętnego. Stowarzyszenie Przyjaciół Przedborskiego Parku Krajobrazowego i Rzeki Pilicy organizuje od kilku lat cieszące się dużym zainteresowaniem spływy kajakowe na odcinku od Maluszyna do Zalewu Sulejowskiego.



Ratusz w Przedborzu



Muzeum Ludowe Ziemi Przedborskiej



Przedbórz - wodowanie



Taras

Noclegi i inne informacje:

- Muzeum Ludowe Ziemi Przedborskiej, Przedbórz, ul. Kielecka 9, tel. 44 781 50 80
- PPK, Przedbórz, ul. Krakowska 28, tel. 44 781 27 57
- Schronisko Młodzieżowe, Przedbórz, ul. Mostowa 37b, tel. 44 781 20 61
- J. Jarzębski, Przedbórz, ul. Cegielniana 54, tel. 44 781 29 02, 506 147 923
- M. Anguś, Przedbórz, ul. Krakowska 18, tel. 44 781 29 79
- W. Staniarska, Taras 32, tel. 607 734 865
- E. Brzozowska, Taras 33, tel. 44 781 26 54
- H. Arki, Taras 36, tel. 693 026 352
- M. Kręglewski, Majkowice, tel. 44 781 33 77
- R. Kalicki, Łęg Ręcznyiński 45, tel. 44 732 38 29, 694 408 885
- J. Kobędza, Skotniki 106, tel. 601 364 036, 691 082 389

4. ŁĘG RĘCZYŃSKI - SULEJÓW



157,2 SULEJÓW, } (12
Piotrków Trybunalski – Ra-
dom; początek wpływów
zbiornika wodnego

158,9 SULEJÓW, począ-
tek zabudowy miejskiej (na-
brzeża betonowe)

161,9 Kurnędz, domki let-
niskowe; droga ze wsi nad
brzeg rzeki

163,7 ~ Czarnej Male-
nieckiej

165,6 Ostrów I

167,7 „Biała”

169,1 Winduga

172,7 Przewóz I

176,0 Trzy Morgi I do
Zygmunta; wysoki, pia-
szczysty brzeg, plaża ☼,
na skarpie sezonowy ☼,
☼ na dolinę Pilicy

177,1 ~ Stobienki

181,6 Placówka „U Ka-
lickiego”

183,8 Łęg Ręczyński.



Pilica - szlak kajakowy

SULEJÓW

Jego rozwój związany jest z opactwem cysterskim, ufundowanym w XII w. przez Kazimierza Sprawiedliwego i założonym w miejscu, które obecnie nazywa się Podklasztorze. Rozwijał się jako osada handlowa przy szlaku ze Śląska i Wielkopolski na Ruś. Opactwo cystersów należy do najlepiej zachowanych w Europie założeń obronnych z XV/XVI w., w jego skład wchodzi: późnoromański kościół NMP i św. Tomasza Becketa z 1. poł. XIII w., zbudowany z piaskowca szydlowieckiego (wnętrze bogato zdobione, w większości z okresu baroku), fragmenty murów obronnych oraz baszty i bramy. W części założenia mieści się hotel i stylowa restauracja. Będąc w Sulejowie warto zobaczyć kościół parafialny plebanią z XIX w., kaplicę Ligęzów z 1644 r. oraz kaplicę cmentarną z XIX w.

CZARNA MALENIECKA

(dawniej Czarna Konecka) – posiada dł. 85 km, szlak kajakowy liczy od Sielpi 50 km, od Stąporkowa 65 km. Trasa jest uciążliwa z powodu licznych przenosek, natomiast atrakcyjna ze względu na możliwość poznania historycznych związków człowieka z wodą. Czyste wody tej pracowitej rzeki nawadniają stawy rybne i przemysłowe zbiorniki zaporowe. Zachowana bogata i zróżnicowana fauna i flora korytowa i nadbrzeżna. Przy ujściu do Pilicy duża wyspa, lądowanie w Kurnędu na lewym brzegu.



Opactwo w Sulejowie



Opactwo w Sulejowie



Ujście Czarnej Malenieckiej



Biała - miejsce wodowania

Noclegi i inne informacje:

- Hotel PODKLASZTORZE ***, Sulejów, ul. Wł. Jagiełły 1, tel. 44 610 24 00
- OW DRESSO, Sulejów, ul. Leśna 21, tel. 44 616 20 38, www.dresso.pl
- OW ANPOL, Sulejów-Polanka, tel. 44 616 22 14, 601 745 319
- OW GREK, Sulejów-Polanka, tel. 609 392 702, www.grek.com.pl
- OSIR VICTORIA, Błonie 1, tel. 44 616 21 78, 506 187 722
- Ośrodek BIAŁA, Biała nad Pilicą, tel. 44 617 25 84, 508 373 036
- wypożyczalnia kajaków, oddział PTTK im. M. Rawity-Witanowskiego, Piotrków Trybunalski, ul. Plac Czarnieckiego 10, tel. 44 647 70 52
- J. Kobędza, Skotniki 106, tel. 601 364 036, 691 082 389
- S. Ogłóża, Stara 32, tel. 44 756 08 69
- E. Dąbrowska, Sarbsko 28, tel. 44 756 02 64
- A. Szumczak-Szymaniak, Dąbrówka 4, tel. 44 756 02 76
- T. Purgał, Dąbrówka 13, tel. 44 756 02 90, 667 401 607



5. SULEJÓW - SMARDZEWICE



136,5 Zapora Jeziora Sulejowskiego

136,6 Swolszewice Małe „Maruś”; przez zaporę około 2 km. Smardzewice molo spacerowe

137,8 Stara Wieś; początek betonowego nabrzeża

138,6 Swolszewice Małe Borki

140,8 Karolinów

142,3 Bronisławów, dwa

143,2 Bronisławów, strefa ochronna ujęcia wody pitnej dla wodociągów Łodzi; zakaz wpływania

146,2 Zarzęcin, „Belchatowska Wioska Żeglarska”

148,6 Barkowice Mokre, „Na Cyplu” stacja wędkarska

153,0 ~ Luciąży, początek otwartej części Jeziora Sulejowskiego o długości 16,5 km

156,5 ~ Radońki

157,2 SULEJÓW } (Piotrków Trybunalski – Radom; początek wpływu zbiornika wodnego



Pilica - szlak kajakowy

JEZIORO SULEJOWSKIE

(Sulejowski Zbiornik Wodny) – zbiornik retencyjny na Pilicy na Równinie Piotrkowskiej (utworzony w latach 1969-1974) w wyniku spiętrzenia środkowej Pilicy pod Smardzewicami zaporą ziemną o wys. 17,4 m. Sztuczne jezioro posiada pow. zwierciadła wody od 1980-2200 ha, a dł. cofki 16-21 km (w zależności od wysokości piętrzenia), szer. do 2,1 km, maks. gł. 11 m, poj. całk. 88,1 mln m³, poj. uż. 70 mln m³, wys. zwierciadła wody n.p.m. 157 m, długość linii brzegowej 58 km. Zbiornik jest wykorzystywany do zopatrzywania w wodę aglomeracji łódzkiej, ochrony przeciwpowodziowej, celów energetycznych (na zaporze pracuje elektrownia wodna o mocy 3,3 MW) oraz rekreacyjnych. Zapora stanowi poważną barierę ekologiczną i turystyczną z powodu braku przepławek dla ryb i urządzeń do przerzucania kajaków (schody, winda). Akwen słynie wśród wędkarzy jako łowisko sandaczowe, choć występują w nim także inne ryby; jego gwałtowne falowanie podczas wiatru może być dla kajakarzy niebezpieczne. Wokół zalewu biegnie ścieżka rowerowa o długości 68,5 km.



Jezioro Sulejowskie - Surfing



Zarzęcin



Barkowice Mokre

Noclegi i inne informacje:

- port jachtowy, Swolszewice Małe, tel. 44 710 86 82, 515 171 701
- port NA CYPLU, Barkowice Mokre, tel. 693 437 978, 783 298 746
- wypożyczalnia sprzętu, Barkowice Mokre, ul. Działkowa 90, tel. 601 268 367
- port jacht klubu ELEKTRON, tel. 508 953 811, www.wioskazeglarska.pl
- OW WODNIK, Bronisławów 10, tel. 44 616 45 74, 693 701 199
- Ósrodek, BORKI, Swolszewice Małe 46, tel. 44 724 38 37, www.borki.pl
- R. Borusławski, Barkowice, ul. Widok 130, tel. 502 863 382
- W.A. Koźlikowie, Barkowice Mokre, ul. Działkowa 48, tel. 44 610 28 33,
- POD LASEM, A. Zielonka, Barkowice Mokre, ul. Główna 39
- JOLA, J. W. Wojtaszek, Karolinów, ul. Główna 133, tel. 697 981 077
- E. Kołodziejska, Smardzewice, ul. Dziubałtowskiego 6, tel. 44 734 07 08
- SOKOLI DWÓR, Smardzewice, ul. Główna 227a, tel. 605 606 608
- T.J. Królowie, Smardzewice, ul. Policzna 16, tel. 44 726 04 39
- G. Marosik, Smardzewice, ul. Stoczek 3, tel. 44 719 3 99, 601 326 654
- CHATA POD BRZOZĄ, Smardzewice, ul. Zacisze 1a, tel. 601 234 334
- A. Plucińska, Smardzewice, ul. Zacisze 28, tel. 44 724 65 89, 516 190 459
- E. Ksyt, Swolszewice Małe, ul. Iłki 97, tel. 44 724 62 67, 507 772 525
- I.J. Wójcicy, Tresta, ul. Wczasowa 25, tel. 44 734 03 79
- G. Głowa, Tresta, ul. Wczasowa 34, tel. 44 734 05 81, 507 233 979
- D. Głowa, Tresta, ul. Wczasowa 41, tel. 44 710 86 15, 608 177 918
- W. Jończyk, Twarda 37, tel. 44 710 05 50
- T. Jończyk, Twarda 45, tel. 44 734 11 50
- G. Pielas, Zarzęcin 49a, tel. 44 756 10 51
- M.J. Pielas, Marzęcin 50, tel. 44 756 10 85

Pilica - szlak kajakowy

TOMASZÓW MAZOWIECKI

Był własnością rodziny Ostrowskich, za sprawą których po utworzeniu Królestwa Polskiego rozwinął się przemysł tkacki, a w 1827 r. powstała tu przędzalnia. We wrześniu 1939 r. toczyły się tu walki obronne. Działywały też oddziały partyzanckie, m.in. oddział Hubala, który zginął w pobliskim Anielinie. Warto zobaczyć: klasycystyczny Pałac Ostrowskich z 1812 r. (od 1927 r. jest siedzibą Muzeum; bazylikowy, neorenesansowy kościół pw. św. Antoniego Paderewskiego (1862-64 r.), wewnątrz którego znajdują się dwa cenne obrazy W. Gersona; drewniany pw. św. Tomasza (1784-87 r.) będący najstarszym zabytkiem Tomaszowa; ewangelicki kościół Chrystusa Zbawiciela (z XIX w.) w stylu neogotyckim, w którym zobaczyć możemy obrazy W. Gersona z 1900 r., zabytkowe organy oraz stylowe wyposażenie; ewangelicki kościół św. Trójcy (1824-39 r.) w stylu klasycystycznym oraz dawne jatki miejskie wybudowane w stylu klasycystycznym. Niezwykłą atrakcją jest Skansen Rzeki Pilicy muzeum na wolnym powietrzu, mające na celu popularyzowanie dziedzictwa przyrodniczego, historycznego i kulturowego tej pięknej rzeki. Na uwagę zasługują militaria z okresu II wojny światowej transporter oraz ciągnik artyleryjski wyciągnięte z dna Pilicy. W pobliżu znajduje się rezerwat krajobrazowy „Niebieskie Źródła”.



Skansen Rzeki Pilicy



Rezerwat Niebieskie Źródła



Trudne i jedyne wyjście z wody

Noclegi i inne informacje:

- OW KOLPORTER, Smardzewice, ul. Klonowa 14, tel. 44 710 86 81
- OW MOLO, Smardzewice, ul. Klonowa 16, tel. 44 726 40 00
- OW PRZYSTAŃ, Tomaszów Maz., ul. PCK 2/4, tel. 44 724 26 21,
- Skansen, Tomaszów Maz., ul. Frycza-Modrzewskiego 9/11, tel.44 723 00 03
- Muzeum w Tomaszowie Maz., ul. PCK 11/15, tel. 44 724 48 48
- E. Kołodziejska, Smardzewice, ul. Dziubałtowskiego 6, tel. 44 734 07 08
- SOKOLI DWÓR, Smardzewice, ul. Główna 227a, tel. 605 606 608,
- T.J. Królowie, Smardzewice, ul. Policzna 16, tel. 44 726 04 39
- G. Marosik, Smardzewice, ul. Stoczek 3, tel.44 719 399, 601 326 654
- CHATA POD BRZOZĄ, Smardzewice, ul. Zacisze 1a, tel. 601 234 334
- A. Plucińska, Smardzewice, ul. Zacisze 28, tel. 44 724 65 89, 516 190 459
- E. Ksył, Swolszewice Małe, ul. Iłki 97, tel. 44 724 62 67, 507 772 525
- E. Wojtaszek, Tomaszów Maz., ul. Główna 2, tel. 44 724 50 00

7. SPAŁA - WÓŁKA KULIGOWSKA



96,9 Wólka Kuligowska, domki letniskowe

98,2 Grotowice 🌳

100,2 Mysiakowiec)(

102,4 Fryszerka, stare przyczółki)(

102,7 ~ Fryszerki

103,8 Kozłowiec, 800 m dalej wieś Ponikła ⚡ 🏠

108,6 Fryszerka, wieś letniskowa, ~ strumienia

109,1 Zakościele – Zakątek ⚡ Centrum Młodzieży Chrześcijańskiej

110,6 Inowłódz, wyspa o długości 500 m

110,9 Inowłódz ✈️ „Tama” 🏠 sezonowy 🏠 ; ⚡ romański 1086 r.

111,2 Inowłódz)(48 | 726 Rawa Maz. – Opoczno

112,5 ~ Słomianki

113,3 Teofilów 🏠 przy drodze 48 Tomaszów Mazowiecki – Białobrzegi ✈️ sezonowy 🏠

117,8 ~ rzeki Gać (Spały)




Pilica - szlak kajakowy

SPAŁA

Miejscowość wypoczynkowa u ujścia rzeki Gać do Pilicy w granicach Spalskiego Parku Krajobrazowego. Odbywały się tu polowania, w których uczestniczyli królowie polscy - m.in. Władysław Jagiełło i Kazimierz Jagiellończyk - a później carowie rosyjscy. W 1886 roku wybudowano pałacyk myśliwski dla cara Aleksandra III a część lasu zamieniono na zwierzyniec. Wtedy też symbolem i herbem Spały stał się żeliwny posąg żubra. W latach międzywojennych Spała stała się letnią rezydencją prezydentów Wojciechowskiego i Mościckiego. Założono i urządzono tu wielki park. Zabytek stanowi modrzewiowy kościół pw. Matki Boskiej Królowej Polski wybudowany w 1923 r.

INOWŁÓDZ

Zabytkiem jest romański kościół św. Idziego, położony na wysokiej skarpie doliny Pilicy, ufundowany w roku 1086 przez Władysława Hermana. Świątynia została zniszczona w czasie I wojny światowej zrekonstruowano ją w latach 1936-38. nad Pilicą znajdują się ruiny średniowiecznego zamku zbudowanego w 1. poł. XIV w.



Kościół modrzewiowy w Spałe



Kościół św. Idziego w Inowłodzu

Noclegi i inne informacje:

- Hotel MOŚCICKI ****, Spała, ul. Nadpiliczna 2, tel. 44 726 41 00
- Hotel PREZYDENT ***, Spała, ul. Hubala 15, tel. 44 710 13 22
- Schronisko młodzieżowe, Spała, ul. Wojciechowskiego 12, tel. 44 710 13 31
- Ośrodek Przygotowań Olimpijskich, Spała, tel. 44 724 23 46
- OW ZACISZE, Spała, tel. 44 710 14 15
- Fundusz Wczasów Pracowniczych, Spała, tel. 44 710 14 18
- Willa JELONEK, Spała, tel. 604 740 492
- DWÓR CARSKI, Spała, ul. Nadpiliczna 3, tel. 44 710 05 11
- REZYDENCJA SPALSKA, Spała, tel. 44 710 15 75
- CARSKA ORANŻERIA, Spała, tel. 44 710 16 60
- DOM OSTOJA, Spała, ul. Piłsudskiego 6/10, tel. 512 268 354
- NOCLEGI ZAJAD, Spała, ul. Leśników 2, tel. 44 710 61 60
- U. Stachowska, Fryszerka, ul. Krokusowa 15, tel. 507 743 143
- M. Graj, Inowłódz, ul. Brzustowska 36, tel. 44 710 11 91
- D. Kielczowska, Inowłódz, ul. Św. Idziego 12, tel. 44 710 11 80, 605 552 110
- W. Burchardt, Królowa Wola 22, tel. 44 710 14 50, 608 395 671
- R.J.M. Adamczewscy, Królowa Wola 196, tel. 604 137 658, 504 555 304
- J.M. Zuber, Kozłowiec 12, tel. 608 881 194
- E. Bilka, Mysiakowie 25, tel. 48 360 56 71
- AGROTURYSTYKA PONIKŁA, Ponikła, tel. 44 756 43 93, 888 207 780
- D. Kalina, Teofilów 36, tel. 44 710 13 55
- B. Monik, Zakościele 56, tel. 44 710 18 51, 603 464 778
- NOWY DWÓR, A. Płoszyńska, Zakościele 67, tel. 44 710 11 92,

8. WÓLKA KULIGOWSKA - GOSTOMIA



78,5 ~ prawego ramienia Drzewiczki

79,1 ~ Drzewiczki, główne lewe ramię

79,3 **NOWE MIASTO NAD PILICĄ**] (**728** do Końskich przez Drzewicę; przed] (po lewej)

81,1 ~ Rzeczycy (stary zecze Pilicy)

83,1 **Łęgonice**, po prawej stronie **Łęgonice Małe**

88,1 ~ Rokitnej; kajakowy „SAFARI”

88,3 **Domaniewice** do Myślakowice i Gapina

89,6 **Domaniewice**, początek długiej wsi

94,6 **Gapin**] (**CMK**)

Pilica - szlak kajakowy

NOWE MIASTO

Prawa miejskie i obecną nazwę otrzymało w 1400 r. W poł. XVIII w. Granowscy wybudowali pałac w stylu późnego baroku, otoczony parkiem zbiegającym tarasowo z wysokiej skarpy nad brzeg Pilicy. Ze skarpy roztacza się wspaniały widok na dolinę Pilicy i stawy w Borowcu. Z zabytków Nowe Miasto posiada kościół parafialny pw. Opieki Matki Bożej z 1815 r., barokowy zespół klasztoru kapucynów z lat 1762-1786, kościół św. Kazimierza i klasztor z obrazami F. Smuglewicza i Sz. Czechowicza. W Nowym Mieście jedyne dogodnie do opuszczenia kajaka miejsce znajdziemy na lewym brzegu 500 m przed mostem drogi do Drzewicy. Doskonały zjazd nad brzeg Pilicy znajduje się także z drugiej strony rzeki przed mostem, ale wysoki brzeg i linia nurtu uniemożliwiają lądowanie. W centrum Nowego Miasta rozpoczyna się niebieski szlak pieszy, który doliną Pilicy biegnie do Białobrzegów.

DRZEWICZKA

Posiada dł. 81,3 km. Wypływa na Garbie Gielniowskim koło Ruskiego Brodu, uchodzi do Pilicy pod Nowym Miastem. Warto ją odwiedzić ze względu na zachowanie w stanie bliskim naturalnego, choć dla mniej wprawnych kajakarzy spływ tą rzeką nie będzie łatwy. Drzewiczka dostępna jest już od Opoczna (54 km od ujścia), a były próby pokonania jej nawet od Morzywołu (74 km). Zwykle jednak pływa się na trasie Drzewica – Nowe Miasto nad Pilicą (31 km). W Drzewicy znajduje się sztuczny tor do uprawiania kajakarstwa górskiego, na którym rozgrywane są zawody rangi mistrzowskiej.



Miejsce wodowania



Miejsce wodowania



Prom na szlaku kajakowym w Domaniewicach



Krajobraz Pilicy

Noclegi i inne informacje:

- R. Badura, Gapinin 12, tel. 44 756 42 19
- SAFARI, M. Kowalski, Domaniewice 1, tel. 48 674 23 25, 696 118 424

Notatki:.....
.....
.....
.....
.....

9. GOSTOMIA - PRZYBYSZEW



52,8 Przybyszew] (

54,1 ~ Rycalanki (Borówki, Czarnej Wody)

55,7 Osuchów] (🏖️ plaża

56,1 ~ Mogielanki

61,9 Górkki, doskonałe 🌳 przy dużym drzewie na pastwisku 🌳; dojazd asfaltową drogą ze wsi Grzmiąca (2 km)

66,1 Ulaski Stamirowskie, łąka 🌳 dla dużej grupy

67,8 Tomczyce] (do Grzmiącej; sezonowy 🏠 „Słonko”; 🏠 „Tomczyce” XIX w.

69,8 Ulaski Gostomskie, na lewym brzegu rezerwat przyrody „Tomczyce” z 30 metrową skarpą

72,6 starorzecze za Wyspą Ulaszyńską

73,4 ~ Lubianki tworzącej w ujściowym odcinku Stawy Gostomskie, założone kilkadziesiąt lat temu; sprzedaż ryb; 🏠 XIX w.

73,9 Gostomia] (Drogi Trytwa prowadzącej do leśnej wsi Waliska



Pilica - szlak kajakowy

GOSTOMIA

leży nad Lubianką, której wody w ujściowym odcinku zasilają szereg stawów o pow. ponad 130 ha. Stąd pochodził Anzelm Gostomski, wojewoda rawski, który wydał w poł. XVI w. pierwsze w Polsce dzieło o rolnictwie pt. „Gospodarstwo”. Zniszczony przez PGR dwór wraz ze stawami wykupili Barbara i Lech Staniszewscy, wyremontowali i dziś gospodarzą na wzór swego wielkiego poprzednika. Można u nich kupić ryby świeże i wędzone, jak również wynająć pokoje.

Przed **Tomczycami** na wysokiej skarpie lewego brzegu Pilicy znajdujemy malowniczo położony rezerwat krajobrazowo-leśny o pow. 58 ha, utworzony w 1968 r. w celu ochrony starego boru sosnowego z domieszką innych gatunków drzew. Na skraju lasu przed mostem do Grzmiącej powstał na pocz. XIX w. murowany dwór w stylu klasycystycznym, obecnie Dom Pomocy Społecznej. Po drugiej stronie rzeki za rozsypującym się drewnianym mostem działa w lecie bar „Słonko” z dyskotekami. Łądowanie na plaży dogodne.

PRZYBYSZEW

Słynnie z uprawy warzyw, głównie ogórków i cebuli. Miasto w latach 1396-1870, razem z Wyśmierzycami i Osuchowem należało do klasztoru benedyktynów płockich. Pod zakrytą kościoła parafialnego z XVIII w. spoczywa generał Józef Antoni Madaliński, bohater powstania kościuszkowskiego, zmarły w 1804 r. w pobliskim majątku Boro-we.



Dwór w Gostomi



Górki - brzeg Pilicy



Plaża w Osuchowie



Przybyszew - miejsce biwakowe

Notatki:.....

.....

.....

.....

.....

.....

.....

.....

.....

.....

.....

.....

10. PRZYBYSZEW - BIAŁA GÓRA



33,0 Michałów Górny] (do Bud Michałowskich; rozległe)

35,9 Branków

37,7 Biejków] (zniszczony do Bud Biejkowskich)

42,8 Ośrodek Komendy Policji „Olszynka”

43,1 „Emaus” (dawnej „Turno”), Ośrodek Konferencyjno - Szkoleniowy Diecezji Radomskiej

44,4] (obwodnicy Białobrzegów **S7** na drodze **7** z Warszawy do Krakowa

45,9 BIAŁOBRZEGI] (**731** do Warki; siedziba WOPR)

46,2 ~ Pierzchni w starorzeczu Pilicy

48,9 Góry] (

51,1 Pacew] (

51,4 ~ Starej Pilicy (Pieczykowej Rzeki)

52,8 Przybyszew] (



Pilica - szlak kajakowy

BIĄŁOBRZEGI

miasto powiatowe, położone na pograniczu Doliny Białobrzeskiej i Równiny Radomskiej. Okoliczne lasy są pozostałością po dawnej Puszczy Stromeckiej. Była tu znana od dawna przeprawa przez rzekę. Miasto zostało lokowane w 1540 r. przywilejem wydanym w Wilnie przez króla Zygmunta I Starego. Kościół parafialny pw. św. Trójcy zbudowany w latach 1932-1957 według projektu Stefana Szyllera, posiada elementy z poprzednich świątyń: barokową chrzcielnicę, XVI-wieczny obraz Matki Boskiej, rzeźby i obrazy z XVII i XVIII w. Niebieski szlak pieszy łączy Białobrzegi z Nowym Miastem, a zielony – z okolicami Warki. Przed przedwojennym żelbetonowym mostem na prawym brzegu rzeki znajduje się siedziba WOPR i dawnej stacji wodnej. W niewielkiej zatoce starorzecza Pilicy znajdujemy najlepsze miejsce do wyjścia z kajaka (slip i drewniany pomost). Na ogrodzonym terenie można postawić namioty. Niedaleko stąd do centrum miasta, słynącego dobrym wyżywieniem w licznych barach i restauracjach oraz pysznymi lodami z miejscowej lodziarni. Za mostem także na prawym brzegu piaszczysta, atrakcyjna i strzeżona latem plaża z kąpieliskiem.



Białobrzegi - plaża miejska



Zabytkowy most żelbetonowy



Ośrodek "Olszynka"



Most i plaża w Biejkowie



WOPR Białobrzegi

Noclegi i inne informacje:

- WOPR Białobrzegi, tel. 691 287 671
- Ośrodek Konferencyjno-Szkoleniowy Diecezji Radomskiej EMAUS, tel. 695 773 916

Notatki:.....
.....
.....
.....
.....

11. BIAŁA GÓRA - MNISZEW



5,5 Mniszew, część letniskowa rozległej wsi;
~ Kanału Trzebieńskiego

9,0 Pilica, atrakcyjny zjazd wąwozem nad brzeg rzeki

11,8 Stara Warka, strome zbocza skarpy o długości 2,5 km, na górze sady; zjazd nad brzeg rzeki

14,5 WARKA ▲ „Prima”

15,7 WARKA } (730 Warka – Głowaczów

17,0 WARKA } (kolejowy linii Warszawa – Radom. Za } [2 blaszane kontenery z ✈

23,3 Budy Grzegorzewskie, domki letniskowe

26,8 Biała Góra, wyspa, rozlewisko, ☁ (w 2007 r. nieczynny) ▲ ▲ ☁ dla dużej grupy



Pilica - szlak kajakowy

WARKA

powstała do obrony skrzyżowania szlaku wodnego Pilicy z przeprawą lądową (*warować*, czyli bronić przejścia). Prawa miejskie przed 1321 r., w XV w. była już jednym z najznaczniejszych miast Mazowsza, w którym m.in. „warzono” piwo na dwór książęcy. W XVI w. rozkwitło ogrodnictwo, uprawiano winorośl. Wyroby rzemiosła i płody rolne ładowano na tratwy i galary, i spławiano Pilicą do Warszawy, Torunia i Gdańska. W 1656 r. hetman koronny S. Czarniecki nieopodal miasta odniósł znaczące zwycięstwo w bitwie ze Szwedami, pokonując z wojskiem polskim wpływ Pilicę. W 1863 r. zostali rozstrzelani na błoniach nad Pilicą dowódcy oddziału powstania styczniowego – podpułkownik Władysław Kononowicz (były dowódca wojsk rosyjskich na Kaukazie) oraz jego dwaj adiutanci (kapitan Edmund Nałęcz-Sadowski i podoficer Feliks Łabędzki); na miejscu egzekucji w 1927 r. usypano niewielki kopiec ziemny. Koniec II wojny światowej to czas krwawych zmagania z Niemcami o tzw. przyczółek warecko - magnuszewski na Wiśle. W sierpniu 1944 r. lotnicy I Pułku Lotnictwa Myśliwskiego „Warszawa” odbyli nad Warką pierwsze loty bojowe. W dawnym zespole klasztoru franciszkanów znajdują się prochy książąt mazowieckich. Pamięci lotników poświęcono dwa pomniki i tablicę ścienną. Na cmentarzu parafialnym znajduje się grobowiec podchorążego Piotra Wysockiego ze słynną dewizą „Wszystko dla Ojczyzny, nic dla mnie”. W dzielnicy Winiary w domu rodzinnym Pułaskich znajduje się muzeum Kazimierza Pułaskiego.



Pilica pod Białą Górą



Miejsce wodowania kajaków w Warce



Pomnik Lotników w Warce



Pomnik Kazimierza Pułaskiego

Noclegi i inne informacje:

- Muzeum im. K. Pułaskiego, Warka, ul. Pułaskiego 24, tel. 48 667 24 41
- wypożyczalnia kajaków STER W. Batce, Warka, ul. Mostowa 30, tel. 601 418 860
- farma SIELANKA, Warka, ul. Łąkowa 1, tel. 48 667 89 07

Notatki:.....
.....
.....
.....

12. MNISZEW - GÓRA KALWARIA



476,0 GÓRA KALWARIA
 } („drogi tirów” 50 Sochaczew – Mińsk Mazowiecki. Przed] (koniec spływu →
 ↑ „Brzanka”, slip P P A III
 dojazd do głównej drogi

469,5 Kępa Radwankowska, wyspa o długości blisko 5 km, oddzielona od stałego lądu długą łaczą, do której uchodzi rzeczka Czarna, płynąca od południa pod H w Czersku. Wody Wisły w dawnych wiekach obmywały skarpe zamkową, dzisiaj właściwe koryto jest oddalone 3 km od H, a starorzeczem o nazwie J. Czerskie płynie rzeka Cedron

468,0 Brzumin, droga 739 z Czerska nad brzeg Wisły; dawna przeprawa łodziami do wsi Sobienie - Jeziory.

463,5 Potycz, wyspy w korycie rzeki. Ładne ł brzeg wysoki, umocniony.

Dalej płyniemy Wisłą, która posiada wzrastający kilometraż.

0,0 ~ Pilicy do Wisły w jej **457,0** kilometrze biegu (93,7 m n.p.m.)

1,2 Mniszew] (79 G. Kalwaria – Sandomierz; zjazd nad brzeg rzeki

3,8 Ostrołęka, droga przez wał nad brzeg rzeki, plaża rozległe dla dużej grupy

5,5 Mniszew, część letniskowa rozległej wsi; ~ Kanalu Trzebieńskiego



Pilica - szlak kajakowy

GÓRA KALWARIA

Osada handlowa przy przeprawie przez Wisłę była notowana już w 1252 r. Dziwny wschód słońca nad wsią Góra pewnego poranka w 1668 r. na zawsze zaważył na jej losach. Dwa lata później otrzymuje prawa miejskie jako Nowe Jeruzalem. Biskup Stanisław Wierzbowski tworzy w nim jedyne w Polsce założenie urbanistyczne, którego podstawą przestrzenną jest łańcuch krzyż. Powstaje miejska kalwaria złożona z 35 kaplic, 6 kościołów i 5 klasztorów. Po rozbiorach w mieście zaczęła się osiedlać ludność żydowska. W 1859 r. swój dwór zakłada tu cadyk chasydzki z rodu Alterów, zapoczątkowując powstanie jednego z najbardziej znanych ośrodków chasydyzmu w Polsce, do którego odbywały się pielgrzymki. Opodal w Czersku znajdują się zakonserwowane ruiny gotyckiego zamku książąt mazowieckich z końca XIV w., popularny cel licznych wycieczek warszawiaków.



Plaża w Ostrołęce



Przeprawa pod Górą Kalwarią



Góra Kalwaria - port śródlądowy



Czersk



Ośrodek "Brzanka"

Noclegi i inne informacje:

- OW BRZANKA, Góra Kalwaria, al. Wyzwolenia 1, tel. 22 789 67 83

Notatki:.....
.....
.....
.....
.....

Przedborski Park Krajobrazowy

Został utworzony w 188 r. Posiada pow. 16 640 ha, a otuliny 14 490 ha. Obejmuje najcenniejsze przyrodniczo fragmenty Pasma Przedborsko-Mało-goskiego i Niecki Włoszczowskiej oraz Wzgórz Łopuszańskich i Opoczyńskich. W budowie geologicznej występują m.in. wapień jurajskie, piaskowce kredowe oraz



utwory czwartorzędowe. Zróżnicowany krajobraz tworzy od zachodu falistą równinę z wydmami, a od wschodu podmokłe obszary leśne i łąkowe nad Czarną Włoszczowską (dopływ Pilicy). Wzniesienia osiągają wys. do 346 m n.p.m. (Góra Fajna Ryba). Lasy zajmują ok. 63% pow. (poza tym gł. użytki rolne); są to drzewostany sosnowe przeplecione lasami olszowymi i borami bagiennymi. Różnorodna szata roślinna obejmuje około 900 gat. roślin naczyniowych, w tym 51 gat. chronionych, jak: wiśnia karłowata, reliktowa wierzba borówkolistna, wawrzynek wilczyłyko, bluszcz pospolity, zawiele wielkokwiatowy, goryczka orzęsiona, śnieżyczka przebiśnieg, pełnik europejski, obuwik pospolity, rojnik pospolity, rosiczki, widłaki, a nadto wodną wolię bezkorzeniową - najmniejszą roślinę kwiatową świata! W bogatej awifaunie napotkamy m.in.: łabędzia niemego, gęś gęgawą, ogorzalka, czapłę purpurową (rzadkość), bociana i kormorana czarnego, biegusa płaskodziobego oraz rzadką sowę śnieżną. Spośród kręgowców stwierdzono: 22 gatunki ryb, 10 gatunków płazów, 5 gatunków gadów. W kilku miejscach, gdzie zachowały się unikatowe fragmenty krajobrazu i występuje obfitość gatunkowa flory i fauny, utworzono 5 rezerwatów przyrody: Bukowa Góra (leśny), Murawy Dobromierskie (stepowy), Oleszno (leśny), Czarna Różga (leśny) i Piskorzaniec (torfowiskowy z introdukowanymi bobrami). W okolicznych lasach odbywały się walki powstańcze w 1863 r. oraz działała partyzantka podczas okupacji niemieckiej. Architekturę zabytkową reprezentuje pierwotnie gotycki kościół z XIV w. oraz pozostałości murów obronnych i zamku w Przedborzu, powo-zownia w Kluczewsku (XVII/XVIII w.), dwór i kościół w Olesznie (XVIII w.). Liczne kapliczki i figury przydrożne, tradycyjne budownictwo wiejskie, w tym pozostałości młynów wodnych i wiatraków (z całkowicie odrestaurowanym, murowanym wiatrakiem, stojącym na szczycie wzniesienia pod Oleszmem), 11 zabytkowych parków podworskich z XVII-XIX w. Bogata sztuka ludowa: tkactwo, kowalstwo, wycinanki, strój i sprzęty ludowe, prezentowane w zbiorach etnograficznych przedborskiego muzeum.



Pilica - szlak kajakowy



Rezerwat Czarna Różga



Rezerwat Piskorzeniec

Spalski Park Krajobrazowy

został utworzony w 1995 r. Stanowi obszar o dobrze zachowanych cechach krajobrazu naturalnego z bogatym i różnorodnym światem roślinnym i zwierzęcym. Park o pow. 12 875 ha wraz z otuliną (23 192 ha) zajmuje część Równiny Piotrkowskiej, Równiny Radomskiej oraz Doliny Białobrzesckiej. Przeważają tereny leśne (57,4% pow.) przy znacznym udziale użytków



rolnych (35,6% pow.). Na tle równinnego, mało lesistego krajobrazu Polski środkowej korzystnie wyróżnia się malownicza dolina Pilicy z różnorodnością krajobrazów związanych z rzeką i jej dopływami oraz przyległymi, zalesionymi terenami polodowcowych wysoczyzn. Najciekawsze przyrodniczo lasy ze starymi drzewostanami Puszczy Pilickiej (okazałe dęby, sosny i świerki) występują w okolicach Spały, Konewki, Liciążnej, Żądłowic i Smardzewic. Wyróżniono następujące zbiorowiska leśne: wikliny nadrzeczne, olsy, łęgi, olsy jesionowe, grądy, świetliste dąbrowy oraz zajmujące największe powierzchnie zbiorowiska borowe, wśród których dominują świeże bory sosnowe z drzewostanami pochodzącymi z sadzenia. Duże zróżnicowanie środowiska przyrodniczego Parku umożliwia bytowanie różnorodnej i bogatej w gatunki flory. Występuje tu ponad 800 gat. roślin naczyniowych, w tym 19 gat. roślin podlegających ochronie całkowitej i 11 gat. objętych ochroną częściową (m.in. bluszcz pospolity, wawrzynek wilczczyko, widłaki, pluskwica europejska, rosiczka okrągłolistna). Różnorodność warunków siedliskowych sprawia, że obszar Parku cechuje bogactwo zasiedlających go gatunków zwierząt. Spośród 31 gat. ssaków 7 objętych jest ochroną prawną (na uwagę zasługuje stanowisko łosia). Stwierdzono gnieźdzenie się 139 gat. ptaków, w tym wiele rzadkości ornitologicznych (bocian czarny, tracz, nurogęś, remiz, kobuz oraz bardzo rzadki cietrzew). W Pilicy oraz jej starorzeczach stwierdzono występowanie 28 gat. ryb i smoczkoustych, w tym rzadki minóg strumieniowy. Ponadto odnotowano 9 gat. płazów i 5 gatunków gadów. Rejon Konewki i Inowłódza jest ostoją wielu rzadkich w skali kraju gatunków owadów. Na terenie Parku i otuliny znajduje się 5 rezerwatów przyrody (Jeleń, Konewka, Sługocice, Spała i Żądłowice). Ważniejsze zabytki kultury materialnej to: romański kościół pw. św. Idziego z 1086 r., ruiny zamku króla Kazimierza Wielkiego w Inowłodzu, zespół kościelno-klasztorny w Studziannej-Poświętnem z XVIII w., kościółek modrzewiowy w stylu zakopiańskim w Spale z 1926 r. We wsiach (niektóre założono już w XIV w.) często występuje zabytkowe budownictwo drewniane, w tym wiatraki, młyny i tartaki wodne (Brzustów, Brudzewice). Zachował się także folklor rejonu rawskiego i opoczyńskiego (Królowa Wola, Zakościele, Rzeczyca). Koło wsi Anielin postawiono pomnik w miejscu śmierci majora Henryka Dobrzańskiego, słynnego „Hubala”. W Rzeczycy i Grotowicach znajdziemy zabytkowe parki dworskie powstałe między XVIII i XX w.



Pilica - szlak kajakowy



Rezerwat Spała



Rezerwat Żądłowice

Sulejowski Park Krajobrazowy

Powierzchnia 16 707 ha (otulina 39 569 ha) został utworzony w 1994 r. z siedzibą zarządu w Moszczenicy. Położony jest na Równinie Piotrkowskiej oraz Wzgórzach Radomszczańskich i Opoczyńskich, a jego oś hydrograficzną tworzy Pilica wraz z J. Sulejowskim. Teren Parku wznosi się w kierunku pd. i osiąga w Bąkowej Górze 282 m n.p.m. Spod pokrywy czwartorzędowej miejscami odsłaniają się



(Bąkowa Góra, Czantoria) utwory mezozoiczne i kredowe: łupki, iły, piaskowce, margle oraz piaski kwarcowe (zawierają ponad 90% czystego kwarcu, eksploatowane pod Smardzewicami dla hut szkła). Obok leżą Grotty Nagórzyckie, wyjątkowa pozostałość po wglębnej eksploatacji miękkiego piaskowca. Lasy Puszczy Pilickiej zajmują 69% pow. Parku; dominują bory sosnowe, suche i świeże oraz bory mieszane, gł. sosnowo-dębowe, ponadto spotyka się lasy łęgowe, olsy, grądy (gł. dębowo-grabowo-lipowe) i b. rzadkie dąbrowy; znaczną pow. (14%) stanowią wody. Resztę terenu zajmują grunty orne, łąki (często podmokłe), torfowiska, murawy piaskowe i nawapienne. W bogatej florze występuje szereg gat. chronionych, jak: wawrzynek wilczyłoko, zimozioł północny, bluszcz, lilia złotogłów, storczyki, naparstnica zwyczajna, orlik pospolity, pełnik europejski, grzybień biały, grąziel żółty, widłaki. W awifaunie m.in.: bąk, gągoł, gęś gęgawa, kaczki, kureczka nakrapiana (kropiatka), sieweczka obroźna, rybitwa białoczelna, bocian czarny, myszołów, krogulec, błotniak stawowy, cietrzew. Z ssaków – bóbr (introdukowany w 1985 r.), łos (przechodni), wydra, łasica i jenot. Obszary o wybitnych walorach przyrodniczych objęto ochroną w 11 rezerwach przyrody (Błogie, Czarny Ług, Gaik, Jaksonek, Jawora, Las Jabłoniowy, Lubiaszów, Mieszcz, Twarda, Wielopole i Niebieskie Źródła) o łącznej powierzchni 624 ha oraz w postaci użytków ekologicznych. Większość to rezerваты leśne, ale np. „Niebieskie Źródła” są najcenniejszym w środkowej Polsce rezerwatem krajobrazowo-wodnym. Koło Smardzewic znajduje się od 1934 r. Ośrodek Hodowli Żubrów o pow. 56 ha. Przebywa w nim stado około 20 żubrów z linii białowieskiej. Najcenniejsze obiekty o znaczeniu historyczno-kulturowym reprezentuje w pierwszej kolejności położony w Sulejowie-Podklasztorzu zespół opactwa cystersów (XIII-XVI w.), ponadto w Smardzewicach kościół i klasztor z XVIII w., w Skotnikach drewniany kościół także z XVIII w. oraz dwór (XVI-XVII w.), w Bąkowej Górze kościół z XV w. i dworek z XVIII w. oraz ruiny zamku w Majkowicach z XVI w. Z zabytków techniki zachowały się w Sulejowie kamieniołomy wapienia i dawne piece wapienne „Jan” i „Wiktor” oraz młyny wodne. We wsiach możemy podziwiać charakterystyczne budownictwo drewnianych domów z dekoracyjnymi gankami (Stobnica, Błogie), a przy drogach kapliczki. Najstarsze parki dworskie powstały jako przyzamkowe w Majkowicach i Bąkowej Górze już w XIV w., pozostałe w XVIII i XIX w. (np. w Goleszach, Zajączkowie, Łęczynie, Dębowej Górze i Szarbsku).



Pilica - szlak kajakowy



Rezerwat Twarda



Rezerwat Las Jabłoniowy



GOSPODARSTWA AGROTURYSTYCZNE W WOJEWÓDZTWIE ŁÓDZKIM

Adolfów, LETNISKO ROZALIA, ul. Piaskowa 9, J.Kosiorek, tel. 665325768
Aleksandrów 55, G. Kacprzyk, tel. 447560134
Aleksandrów Łódzki, ul. Ludowa 6/1, J. Brzostowski, tel. 422766044; 604860739
Antoniówka 42, M. Pawlak, tel. 447573445
Bałdrzychów 44a, OWCZARENKA, M. Stawiszynska, tel. 436782186; 726786575
Bałdrzychów 62, J. Trzepieciński, tel. 663132316
Bałdrzychów 66, R.H. Wawrzyniakowie, tel. 436782067
Barkowice, ul. Widok 130, R. Borusławski, tel. 502863382
Barkowice Mokre, KAMYK, ul. Działkowa 48, W.,A. Koźlikowie, tel. 446102833; 500408895
Barkowice Mokre, POD LASEM, ul. Główna 39, A. Zielonka Będzelin, ul. Grzybowa 16, A. Kwiatkowska, tel. 447148259; 501594550
Bogusławice 17, M. Sulikowska, tel. 447321397; 791236145
Bogusławice 19, M. Kopińska, tel. 447321396; 505870310
Borki Lipkowskie 4a, KATARZYŃKA, tel. 503348553
Borowiny 34, C. Walczak, tel. 606123308
Borszewice Cmentarne 10, RANCZO HUCLANDIA, J. Banasiak, tel. 436751328; 607508988; 693609930; 607408498
Brodnia 17, ŻŁOTA ORDA, N. Śniadowska, tel. 436781653
Brodnia 35, TOPOLA, K. Józniak, tel. 436781972
Brodnia 72, J.,M. Sobczakowie, tel. 436781903
Brodnia Kolonia 10, CICHA ZATOKA, J. Bukowska, tel. 436781896
Bronisławów 25a, HUZAR, H. Rosak, tel. 427194940; 602781514
Brończyn 11, POBOROWINKI, B.E. Binkowie, tel. 438293638
Brudnów II 11, H. Dębowski, tel. 608618820; 436780640
Brudnów 5, TARTAK, E. H. Dębowscy, tel. 608618820
Brzeg 111, NAD JEZIOREM, A. Grzybowska, tel. 436781861
Brzeziny 10, NAD PROSNĄ, J. Bielewska, tel. 627838305
Brzozów 53, M. Stanilewicz, tel. 468322630
Buczek, STOKROTKA, ul. Słoneczna 18, A. Kilańczyk, tel. 601431902
Budy Grabskie 45, K. Walczak, tel. 515699095
Budy Grabskie 57, U PRZYGOCKICH, K. Przygodzki, tel. 468331418
Cesarka 3, A.W. Szczepaniakowie, tel. 427199535
Chelsty 48, KOT-KA K.,A. Kotlińscy, tel. 447577312; 691720242
Chlebów 3, BUMERANG, J.K. Foks, tel. 468316279
Chociszew 49a, G. Kowalik, tel. 427186228
Chojnata 25, B. Bahrynowska, tel. 468317340; 696087713
Chojne, ul. Główna 15, K. Kałuziak, tel. 438274153; 603772231
Chorzew 66a, POD BRZÓZKĄ, B.,C. Kędzia, tel. 438868307; 692603084
Chróscin 12, A.Tuz, tel. 627836476; 601153765
Ciosny 20, B. Palmowski, tel. 427155617
Ciosny 29, S. Kubiak, tel. 427155598
Czastary, POD LASEM, ul. Zachodnia 89, M.,A. Szymankowie, tel. 627843136
Czekaj 1, EKO-AGRO, tel. 791517128
Dąbrowa nad Czarną, STARY MŁYŃ, tel. 447569015; 509707490
Dąbrówka 4, A. Szymczak-Szymaniak, tel. 447560276
Dąbrówka 13, T. Purgał, 447560290; 667401607
Dąbrówka Strumiany 8, S.,B. Stańczykowie, tel. 427178075
Dąbrówka Wielka 31, I. Stańczyk, tel. 427178302

Dąbrówka Wielka, STAJNIA MALINKA, ul. Wczasowa 7, L. Lufniak, tel. 507955526; 606591905
Dłutówek 12, DOLINA KONI, W. Śpionek, tel. 446340350; 602678221
Dłutówek 14, STAJNIA MARCINY, tel. 602244133; 602424225
Domaniewice 1, SAFARI, M. Kowalski, tel. 486742325; 696118424
Draby 24, Wiktorówka, S. Kabała, tel. 609317648
Drobnice 140, H. Dubecka, Stara Wieś, tel. 698368233
Dzierlin 85, E.,R. Mączka, tel. 438225337; 502784289
Dzierżazna 38, POD AKACJAMI, Z. Hauke, tel. 427178487; 501331212
Dzierżazna 41, J. Jarota, tel. 427156346; 604 348488
Dzielniki 218, NAD STRUGĄ, tel. 438412629; 695946238
Feliksów 25b, J. Telus, tel. 512150067
Felinów 8, H. Zjawińska, tel. 500495895
Felinów 8a, B.,J. Podgórniki, tel. 438423421
Felinów 14, E. Kempa, tel. 438423348; 603970785
Fryszka, ul. Krokusowa 15, U. Stachowska, tel. 507743143
Gadki 3, Rybaczkówka, tel. 446311944; 609666465
Gajewniki 2, AGRO-AVES, A.A. Kubikowie, tel. 438244035; 602242296; 601360366
Galewice, ul. 25-lecia PRL 5, M.K. Łuczakowie, tel. 627838057; 627841513
Galewice, ul. M. Konopnickiej 67, JAGODA, M. Borowska, tel. 627838517
Galewice, ul. M. Konopnickiej 88, PODKOWA, M.,D. Góralscy, tel. 627838140
Gapin 12, R. Badura, tel. 447564219
Głaz 5, DOM WCZASÓW DZIECIĘCYCH, tel. 627838708
Głuchów, ul. Słoneczna 25, Z. Popek, tel. 468157143
Goła 1, GOŚCINIEC NAD PROSNĄ, M. Mączka, tel. 512337825; 501423856
Golesze Parcela 21, LEŚNY DWOREK, E. K. Kluzowscy, tel. 691655213
Golice 40, A,H. Olejniczakowie, tel. 601420083; 609109950
Góra Bałdrzychowska-Kolonia 1, D. Gorat, tel. 607602545
Górka, K. Ociepa, tel. 43272206; 787455248
Góry Prusinowskie 20, J. Wawrzyniak, tel. 438215128; 504480083
Grabiszew 1, U HANI, tel. 601817231
Grobla 1, KARDYNAŁ, L.I. Pawełszkowie, tel. 605071630
Grodzisk 4, OSTOJA, tel. 507421393; 468746252
Inowódz, ul. Brzustowska 36, M. Graj, tel. 447101191
Inowódz, ul. Św. Idziego 12, D. Kielczewska, tel. 447101180; 605552110
Janików, T. Prasał, tel. 468747266
Jawor Kolonia 16a, A. Ziółkowska, tel. 447561656
Jeruzal 39, A.,R. Hyla, tel. 468317805
Joachimów Mogiły 2, E. Szwarocka, tel. 468380249
Joachimów Mogiły 47, HALIN, M. Sikorska, tel. 468380248; 695052189
Joachimów Mogiły 49, U LEŚNICZEGO, J. Liński, tel. 468380366; 502628025
Józefina 2, OŚRODEK ANIA, A. Bakalarska, tel. 426762222; 880148366
Kajdas 1, B. Gibas, tel. 438423340
Kajetanów 22, SAMURAJ, T. Jarosz, tel. 601509534
Kamieniec 2, B. Gustavsson, tel. 447577334
Kamion 41, RANCZO ZA MOSTEM, M. Matyja, tel. 438422589; 606403154
Karolinów, ul. Główna 133, Jola J.,W. Wojtaszek, tel. 697981077; 601872731
Karwice 2a, L. Kocemba, tel. 447541427

Karwice 58b, E. Nowak, tel. 447541058
Katarzynopole 40, M. Marecka, tel. 438423309; 609672582
Kiki 31, KIKI, tel. 661253515
Klatka 1, KONICZYŃKA, I. Pakuła, tel. 627843390; 604438501
Kolonja Głowa 43, STAJNIA GALOPADA, A. Boruta-Michalak, tel. 427155567; 609028012
Kolonja Ldzań 16, T. Jurek, tel. 436772213; 603700705
Kolonja Krzemieniewice 5, G. Płuciennik, tel. 446818131; 515168139
Kolonja Szczercowska 4a, STAJNIA ELDORADO, tel. 446318010
Kołacin 84, POD RÓŻĄ, tel. 46874 1474
Kołacinek 22, J.W. Węgrzynowscy, tel. 468747670
Konarzew 61, T.E. Maciejak, tel. 604597769
Konarzew 64, M. Kubus, tel. 247221924; 692257980; 662534598
Konstantynów 20, J. i S. Zwierzchowscy, tel. 447561041
Kotków 9, R. Sobieszek, tel. 446818106
Kotowice, RANCZO NATURA PLUS, G. Kietla, tel. 427155006; 607478120
Kozłowiec 12, J.M. Zuber, tel. 608881194
Kraczynki 6, I.P. Lipińscy, tel. 607994370
Kraczynki 32, J. Murawiak, tel. 436790296
Kraśnica 119a, W. Skompski, tel. 607603307
Królowa Wola 22, W. Burchardt, 447101450, 608395671
Królowa Wola 196, KONSKA ZAGRODA, R.J. i M. Adamczewscy, tel. 604137658, 504555304
Krzeczów, ul. Wczasowa 2, RANCZO NAD WARTĄ, Z. Sosnowski, tel. 504006917; 608333712
Krzeczów, ul. Więclawska 2, A. Okrasa, tel. 438421510
Krzętł 1, GOŚCINIEC POD LASEM, A. i M. Wrzesińscy, tel. 438423661; 607984818
Krzętów, ul. Dolna 3, CHATA U BRATA, A. Liczberski, tel. 447871858
Krzętów, ul. Dolna 33, ALEX, A. Jędrzejczyk, tel. 447871963
Krzętów, ul. Dolna 60, U JANKI, J. Piskorzycy, tel. 447871833
Krzętów, ul. Dolna 80, NAD PILICĄ, U. Baranowska-Pietruczuk, tel. 447871948
Krzętów, ul. Górna 58a, P. Bakalarz, tel. 447871846
Krzętów, ul. Stodolna 2, E. Kucharzewska, tel. 447871907
Krzętów, ul. Tysiąclecia 15, U ZOSI, Z. Liczberska, tel. 447871968
Kurzejama 9, POD AKACJAMI, A. Józwiak, tel. 632734386; 692880878
Kuśnie 5, OŚRODEK JEŹDZIECKI KUSNIE, tel. 438283125; 501191744
Kwiatkówek 24, OBERŻA NA PROGU TUMU, tel. 609623792
Lary 4, ZACISZE, S.S. Ługowscy, tel. 438208150
Leszczyny Małe 16, STAJNIA POD ORZECHEM, M. Gołębiowska, tel. 601367946
Lipce Reymontowskie, ul. Lipowa 8, J.M. Prykowie, tel. 468316286
Lipce Reymontowskie, ul. Nowickiej 93, H., B. Długosz-Duda, tel. 468316169
Lipce Reymontowskie, ul. Południowa 67, BUMERANG, G. Kamińska, tel. 468316247
Lubczyna 1, PAŁAC LUBCZYNA, W. Wawrzyniak, tel. 627843628; 627843670
Łasieczniki 62, MIODOWY RAJ, R. Woynarowski, tel. 468380261; 603982536
Łask, ul. Rzeczna 2, CHATA PRABABCI, J. Denys, tel. 426846370; 606357852
Ławiana 17, A.W. Pęciak, tel. 608495899

Łaznowska Wola, ul. Południowa 97, W. Świstak, tel. 447195365; 505089157
Łęczno 67, PRZY LESIE, tel. 696382020
Łęg Ręczyński 45, GAJÓWKA NAD PILICĄ, R. Kalicki, tel. 447323829; 694408885
Łęki Małe, T. Łuźniak, tel. 438714007; 606745228
Łódź, ul. Liściasta 241, STAJNIA OLEŃKA, tel. 426521113; 608489163
Łódź, ul. Strykowska 201, STAJNIA STARA KUŹNIA, tel. 426599768; 505894796
Łubnice, ul. Sienkiewiczza 12, M. Maślanka, tel. 627847046
Majkowice, M. Kręglewski, tel. 447813377
Malutkie, STAJNIA MALUTKIE, T. Skóra, tel. 446820506; 663901139
Miedzna Murowana, J. Mazur, tel. 447577257
Miedzna Murowana, ul. Główna 20, W. Baran, tel. 447577020
Mieleszynek 18, NA GROBLI, P. Lasota, tel. 627836661; 605725441
Mikołajów 12, STAJNIA MIKOŁAJÓW, tel. 518420005
Milejów 61, M. Szmacińska, tel. 438415685
Młodawin Górny, NA WYSPIE, W. Rumpel, tel. 438231579; 608175337
Mroga Dolna 24, A. Abramczyk, tel. 694165316; 609458999
Modrzewek, MŁYN MODRZEWEK, tel. 664 273 010
Modrzewek 37, D. Pytłos, tel. 447542227
Mszadła 96, A. Czajka, tel. 468316801
Mysiakowiec 25, E. Biłska, tel. 483605671
Nadole 21a, A., T. Jarośniński, tel. 447 577 269; 606 300 246
Nakielnica 37, E. Pułaczewska, tel. 427120558
Nalepa 5, ANKA, D. Rewakowicz i E. Rewakowicz-Kukowska, tel. 627843132; 785282231
Napoleonów 6/7, NAPOLEOŃSKA ZAGRODA, A. Ostrowska, tel. 609450764
Nieborów, al. Legionów Polskich 23, OBERŻA POD ŻŁOTYM PROSIAKIEM, tel. 468385609; 519395798
Nieborów 135, Barbara B. Wójcik, tel. 468385630; 691961141
Nieborów 175, DOM W NIEBOROWIE, tel. 501327880
Nieborów 233, STAJNIA U KOWAŁA, R. Ciuk, tel. 468385518; 501148284
Niwiska 1, ZAGRODA, E. Kasprzak, tel. 627838126; 694 541974
Nowy Adamów 40, K. Lewandowska-Dożał, tel. 601372532
Orzeł Biały 15, POD LASEM, J. Bobrowska, tel. 438264114; 665379660
Osjaków, ul. Sienkiewiczza 11, G., L. Marecny, tel. 438423309; 609672582
Osjaków, ul. Słowackiego 12, H. Dubecka, tel. 438423533
Osjaków, ul. Ścieżkowa 12, E. Borek, tel. 438423058
Ostrosko 71, U HELMUTA, Sł. Goszczyk, tel. 508313735
Paplin 67, POLITOWIZNA, E., A. Książkiewiczowie, tel. 507675665
Parcela 1, NA PARCELI, M. Bury, tel. 627846525; 506892448
Parczówek 39, A. Krzysztofik, tel. 447582734
Parczówek 70a, M. Czarniecki, tel. 447582713; 483756519
Parzniewice Duże 6, NAD STAWEM, tel. 607098975
Pęczniew, ul. Dąbrowska, T. Sawicki, tel. 436781695
Piskornik Czernicki, A., L. Giedowie, tel. 607941353
Pogorzełe Ługi 16, NASZA CHATA J. Kopytek, tel. 447144295
Polik 30, J.L. Rękas, tel. 468743742; 667143347
Ponikła, AGROTURYSTYKA PONIKAŁA, tel. 447564393; 888207780
Popów 3a, M. Majdas, tel. 436781692
Popów 27, A. Dygas, tel. 436781771; 507899903
Poświętne, ul. Główna 72, K.f. Franas, tel. 447564066

Poświętne 2, W. M. Żak, tel. 447101195; 501615499
Prosenie 9, M. Ciotucha, tel. 446167903
Przedbórz, ul. Cegielniana 54, DALEKO OD SZOSY, J. Jarzębski,
tel. 447812902; 506147923
Przedbórz, ul. Krakowska 18, M. Anguścik, tel. 447812979
Przygoń, ul. Przylesie 23, MINI ZOO, J. Mrugasiewicz, tel. 436754410;
602292415
Przygoń, ul. Przylesie 23a, A.W. Mrugasiewicz, tel. 436772 022
Pustkowa Góra 11, TABUN, D. Wójcicki, tel. 427186254; 426515441
Pustkowie 4, Pustkowie, D.W. Matkowsy, tel. 436790063; 508280727
Radonia 69, D. Bielecka, tel. 447561908; 607459496
Radzice Małe 32, W. Zagdański, tel. 483756428
Rokitnica 56, W. Kowalski, tel. 602224946; 436750141
Rosanów, ul. Główna 43, M. Tylanda, tel. 427170116
Rosanów, ul. Łanowa 31, STAJNIA CEDUŁA, tel. 427170514;
664763667
Róża 47, E. Gluba, tel. 436712298; 604688101
Ruda 39, J. Balcerzak, tel. 436757063; 505398129
Rusiec, ul. Koniecpolskiego 12, U WŁODKA, tel. 608429251; 604096759
Rychłowice 20, WZGÓRZE KONI, D.R. Chabinowscy,
tel. 438428589; 607419989
Rzeczyca, ul. Polna 1, Z.M. Sobolewscy, tel. 447101440; 506695412
Rzepiszew 51, DWÓR RZEPISZEW, R. Witkowski, tel. 438216858;
665953860
Sarnów 15, T. Bojanowska, tel. 436723018; 606989693
Sekursko 78, M. Jurczyk, tel. 343277056
Siedlątków 7, T. Figińska, tel. 436781783
Siedlątków 19, LEŚNA DOLINA, K. Juda, tel. 609228944
Sitowa 98, E. Zajczkowska, tel. 447553486
Skarutki 51, R. Wojciechowska, tel. 468383559
Skierniewice, ul. M.C. Skłodowskiej, T. Dudek, tel. 608379250
Skoczylasy 41, BRZOZOWY GAJ, R.B. Depta, tel. 606885820
Skotniki 31, I. Ostrowska, tel. 427102062
Skotniki 106, J. Kobędza, tel. 601364036; 691082389
Sławno 57a, D. Bogusławska, tel. 609049726
Smardzewice, ul. Dziubałtowskiego 6, E. Kołodziejska, tel. 447340708
Smardzewice, ul. Główna 227a, SOKOLI DWÓR, tel. 605606608;
603390900
Smardzewice, ul. Piliczna 16, T., J. Królowie, tel. 447260439
Smardzewice, ul. Stoczek 3, AGROPENSJONAT, G. Marosik,
tel. 447190399; 601326654
Smardzewice, ul. Zacisze 1a, Chata Pod Brzozą, tel. 601234334
Smardzewice, ul. Zacisze 28, A. Plucińska, tel. 447246589; 516190459
Sobień 176, B. Kocemba, tel. 447581139
Stara 32, S. Ogłóza, tel. 447560869
Stare Madeje 1, Stadnina Koni Huculskich, B. Sł. Gut,
tel. 436790403; 502566444
Stary Adamów 23, M. Krawczyk, tel. 427122385
Stok Polski 22, NAD STAWAMI, M. Myszowska, tel. 438293513
Strobów 12, M. G. Stanieccy, tel. 468313576
Stużno Kolonia 14, W.J. Turlińscy, tel. 447541500; 605859697
Suchcice 31, tel. 508874251
Swolszewice Małe, ul. Iłki 97, E. Ksył, tel. 447246267; 507772525
Szarbsko 28, E. Dąbrowska, tel. 447560264
Ślądkowice 24, OŚRODEK HIPPOLAND, B. Glišta-Piwko,
tel. 426543800; 422267418
Tadzin 22, AGROKARP, G. Łapka, tel. 608832026

Taras 32, W. Staniarska, tel. 607734865
Taras 33, E. Brzozowska, tel. 447812654
Taras 36, H. Arkit, tel. 693026352
Tarnowa 13, tel. 509379012
Teofilów 36, D. Kalina, tel. 447101355
Tkaczewska Góra 4, SYNOWCÓWKA, tel. 607540664
Tomaszów Mazowiecki, ul. Główna 2, E. Wojtaszek, tel. 447245000
Toporów, ul. Nadwarciańska 30, J. Świątek, tel. 438866847
Toporów, ul. Szkolna 129, I. Graczyk, tel. 438866774
Toporów, ul. Szkolna 143, S. Ścigała, tel. 438866872
Tresta, ul. Wczasowa 25, I., J. Wójcicy, tel. 447340379
Tresta, ul. Wczasowa 34, G. Głowa, tel. 447340581; 507233979
Tresta, ul. Wczasowa 41, D. Głowa, tel. 447108615; 608177918
Twarda 37, W. Jończyk, tel. 447100550
Twarda 45, T. Jończyk, tel. 447341150
Tyble 61, RANCZO POD DĘBEM, A., J. Pindur, tel. 627845271
Uniejów, ul. Sienkiewicza 8, Dolina Warty, R. Palka, tel.
605121423; 601363320
Walków 29, H. Piekara, tel. 438423503
Wdowin 36, OSADA KUCÓW, G. Trzebiatowska, tel. 880535631;
609315818
Wesołe Kąty, tel. 693042665
Wieruszów, ul. Polna 25, W. Sobota, tel. 502176049
Wiktorów 28, Z. Woźnicki, tel. 427184940
Wiśniowa Góra, ul. Buczka 11, VILLA SALOMEA, A. Abramczyk, tel.
694165316
Wojków 1, Teraz Wojków J. Banasiewicz, tel. 438291560
Wola Kozubowa, ul. Graniczna 14, RANCZO W DOLINIE,
tel. 426144737; 502202809
Wola Rudnicka 48c, L. Denkiewicz, tel. 607364748
Wola Załęzna 108b, W. Wołkiewicz, tel. 505053968, 447555746
Wola Załęzna 121a, J., J. Macierzyńscy, tel. 447553761
Wola Żytowska 35, OPACTWO, M. J. Opacka, tel. 422268019;
605368269
Wolbórz, ul. Sportowa 11a, A. Janiszewska, tel. 446164726
Zadzim 67, A., J. Raczkowscy, tel. 436786195
Zadzim 68, Horse Vet Jar, A., J. Raczkowscy, tel. 436786195
Zakościele 56, B. Monik, tel. 447101851; 603464778
Zakościele 67, Nowy Dwór, A. Płoszyńska, tel. 447101192; 608636712
Zalesie 15a, PRZYSTAŃ, L. Abramczyk, tel. 468740502; 661122000
Zamość 63, S. Maślanka, tel. 446166223
Zapole 47, J. Bednarek, tel. 438203706
Zarzęcin 49a, G. Pielas, tel. 447561051
Zarzęcin 50, M., J. Pielas, tel. 447561085
Zawady 4, K. Kamiński, tel. 603518707
Zgniłe Błota 18, G. Balcerk, tel. 502344579, 663700110
Ziemiary 56, Zaścianek Babie Lato, A. Taboryska, tel. 223539700;
602672875
Zielęcín, M. Miłosz, tel. 693333305
Zmysłona 16, U. Gawędką, tel. 438417129; 692977329
Żuraw 1, Żuraw, B., B. Ciołkowie, tel. 438211909

Krajobrazy Doliny Wary i Pilicy



Rezerwat Dąbrowa w Niżankowicach



Rezerwat Winnica





Rezerwat Hołda



Rezerwat Konewka



Rezerwat Lubiaszów



Rezerwat Czarny Ług





Rzekotka drzewna



Łabędź niemy



Warta - Bobrowniki



Grabia



Jeziorsko



Warta - Kępowizna



Warta - Bobrowniki



Ujście Grabi



Pilica - w okolicy Przedborza



Pilica w okolicach Domaniewic



Pilica w okolicach Kurnędza





Pilica - Trzy Morgi



Pilica w okolicach BąkowejGóry



Pilica w okolicach Ręczna

Wypożyczalnie kajaków:

- Anmada, H. Dworak, Mstów, ul. Wolności 51c, tel. 510 416 531, 504 200 465
- wypożyczalnia kajaków, Zakrzówek Szlachecki 191, tel. 785 118 585, 507 055 809, www.kajakowo.net.pl
- Kajakiem po Warcie, T. Wlazły, Burzenin, ul. Sieradzka 14, tel. 503 711 94, 43 821 43 14, www.kajakiempowarcie.com.pl
- Kajak Zone, Burzenin, ul. Wojska Polskiego 4, tel. 43 821 41 83, 785 635 250, www.kajakzone.pl
- K. Adamski, Konopnica, ul. Młynarska 1, tel. 885 757 355
- Bieniec 56a, tel. 605 929 622, www.kajakikonie.pl
- Działoszyn, ul. Częstochowska 65, tel. 507 137 457, www.kajaki-warta.pl
- Ryś, Działoszyn, tel. 608 648 430, www.kajakiry.s.pl
- R. Krasoń, Łask, ul. Pułaskiego 3/44, tel. 609 833 377, 609 630 520
- M. Miśkiewicz, Łask-Kolumna, ul. Komuny Paryskiej 15, tel. 518 50 81 91
- Ster, Warka, ul. Mostowa 30, tel. 601 418 860, www.stereo.pl
- Kajaki Adama, Ręczno, ul. Główna 25, tel. 609 391 932
- Oddział PTTK w Piotrkowie Trybunalski, Piotrków Tryb., Plac Czarnieckiego 10, tel. 44 647 70 52
- S. Gradziński, tel. 605 988 051
- Tama, B. Kowalska, Inowódz, ul. Łąkowa 10, tel. 601 268 270
- OW Budy Grabskie, tel. 46 833 14 93, 509 293 401
- Stowarzyszenie Przyjaciół Przedborskiego Parku Krajobrazowego i Rzeki Pilicy, Przedbórz, ul. Brzozowa 35, tel. 44 788 61 07, 604 689 431
- Ster, Warka, ul. Mostowa 30, tel. 601 418 860, www.stereo.pl
- Pagaj, A. Kwiatkowska, tel. 506 704 420, 505 962 185, www.kajaki-pilica.pl
- Safari, M. Kowalski, Domaniewice 1, tel. 696 118 424

Splywy kajakowe:

- Warta Częstochowa, T. Pikos, tel. 505 691 957, www.wartaczestochowa.pl
- Kajakiem.pl, A. Górecka, tel. 600 288 375, www.kajakiem.pl, www.splywy-kajakowe.pl
- Ster, Warka, ul. Mostowa 30, tel. 601 418 860, www.stereo.pl
- OW, Przysań, Tomaszów Mazowiecki, ul. PCK 2/4, tel. 44 724 26 21, 602 321 035, www.przystan.tm.pl
- Ranczo nad Wartą, Krzeczów, ul. Wczasowa 2, tel. 796 636 777
- Stara Wieś, Załęcze Małe 103a, tel. 606 261 275, 601 588 428, www.starawies.com.pl
- Kajakowo, tel. 504 278 131, 514 392 015, 600 690 492, www.kajakowo.eu
- P. Mataliński, tel. 514 555 458, www.splyw-pilica.pl
- Pagaj, A. Kwiatkowska, tel. 506 704 420, 505 962 185, www.kajaki-pilica.pl
- Elko, tel. 604 689 431, 663 799 026, www.elko.vel.pl
- Splywanie, tel. 517 853 299, www.splywanie.pl

Notatki:

A series of horizontal dotted lines for taking notes.

